

*Ministerstvo životného prostredia
Slovenskej republiky*



***SPRÁVA O STAVE
ŽIVOTNÉHO PROSTREDIA
SLOVENSKEJ REPUBLIKY
V ROKU 2005***



*Slovenská agentúra
životného prostredia*



Ochranou prírody a krajiny sa rozumie obmedzovanie zásahov, ktoré môžu ohroziť, poškodiť alebo zničiť podmienky a formy života, prírodné dedičstvo, vzhľad krajiny, znížiť jej ekologickú stabilitu, ako aj odstraňovanie následkov takých zásahov. Ochranou prírody sa rozumie aj starostlivosť o ekosystémy.

*§ 2 ods. 1 zákona č. 543/2002 Z.z.
o ochrane prírody a krajiny*

OCHRANA PRÍRODY A TVORBA KRAJINY

● PRÍRODNÉ DEDIČSTVO A JEHO OCHRANA

Chránené územia

◆ Sústava chránených území

V zmysle zákona NR SR č. 543/2002 Z.z. o ochrane prírody a krajiny sa systém komplexnej ochrany prírody a krajiny realizuje v nasledovných kategóriách chránených území (CHÚ):

1. stupeň ochrany - územie SR nezaradené do vyššieho stupňa ochrany;
2. stupeň ochrany - chránená krajinná oblasť (CHKO),
- chránený krajinný prvok (CHKP),
- zóna D chráneného územia,
- vyhlásené ochranné pásmo CHÚ s 3. stupňom ochrany;
3. stupeň ochrany - národný park (NP),
- chránený areál (CHA),
- chránený krajinný prvok (CHKP),
- zóna C chráneného územia,
- vyhlásené ochranné pásmo CHÚ so 4. stupňom ochrany;
4. stupeň ochrany - chránený areál (CHA),
- prírodná rezervácia (PR), národná prírodná rezervácia (NPR),
- prírodná pamiatka (PP), národná prírodná pamiatka (NPP),
- chránený krajinný prvok (CHKP),
- zóna B chráneného územia,
- vyhlásené ochranné pásmo CHÚ s 5. stupňom ochrany;
5. stupeň ochrany - chránený areál (CHA),
- prírodná rezervácia (PR), národná prírodná rezervácia (NPR),
- prírodná pamiatka (PP), národná prírodná pamiatka (NPP),
- chránený krajinný prvok (CHKP),
- zóna A chráneného územia,
 - jaskyňa a ochranné pásmo jaskyne,
 - prírodný vodopád a ochranné pásmo prírodného vodopádu,
 - chránené vtáčie územie.



V roku 2005 bola vyhlásená 1 PR a 3 CHVÚ, aktualizované boli 2 PR a u 4 NPP bolo vyhlásené ochranné pásmo (z toho u 3 s účinnosťou od 1.1.2006). V roku 2005 nadobudlo účinnosť zrušenie 1 PR, 2 CHA a 2 PP. Boli vydané návštevny poriadky Národného parku Nízke Tatry, Národného parku Veľká Fatra, Národného parku Malá Fatra (tu s účinnosťou od 1.1.2006) a NPP Krásnohorská jaskyňa. V roku 2005 bolo spracovaných 6 projektov chránených území (CHÚ).

V roku 2005 bol všeobecne záväznými vyhláškami krajských úradov znížený stupeň ochrany u 18 MCHÚ. Z 5. na 4. bol znížený stupeň ochrany u 8 prírodných rezervácií a 4 prírodných pamiatok. Zo 4. na 3. bol znížený stupeň ochrany u 6 chránených areálov.

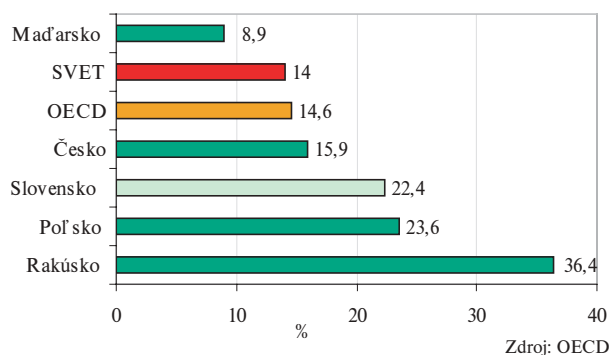
Tabuľka 77. Prehľad stavu právnej ochrany CHÚ v roku 2005

| Katégoria | Názov CHÚ | Výmera (ha) | aktualiz. | nový návrh | zrušenie | schvaľovací predpis | účinnosť od |
|-----------|---|-------------------------|-----------|------------|----------|---|-------------|
| PR | Starý háj | 76,6520 (OP 10,7197) | | X | | Vyhláška K ÚŽP v Bratislave č. 3/2005 z 15.2.2005 | 1.3.2005 |
| PR | Udava | 391,98 | X | | | Vyhláška K ÚŽP v Prešove č. 5/2005 z 25.4.2005 | 1.5.2005 |
| PR | Gajc | 62,72 | X | | | Vyhláška K ÚŽP v Bratislave č. 4/2005 z 13.9.2005 | 1.10.2005 |
| NPP | Domica - ochranné pásmo | (OP 616,6892) | X | | | Vyhláška K ÚŽP v K ošiciach č. 10/2005 z 5.9.2005 | 1.10.2005 |
| NPP | Čachtická jaskyňa - ochranné pásmo | (OP 379,3190) | X | | | Vyhláška K ÚŽP v Trenčíne č. 5/2005 zo 7.12.2005 | 1.1.2006 |
| NPP | Podbanište - ochranné pásmo | (OP 168,5265) | X | | | Vyhláška K ÚŽP v B. Bystrici č. 4/2005 z 8.12.2005 | 1.1.2006 |
| NPP | Bystrianska jaskyňa - ochranné pásmo | (OP 104,1694) | X | | | Vyhláška K ÚŽP v B. Bystrici č. 5/2005 z 8.12.2005 | 1.1.2006 |
| PP | Strž | 0,28 | | | X | Vyhláška K ÚŽP v Žiline č. 10/2004 z 12.10.2004 | 1.1.2005 |
| PP | Žiar | 2,00 | | | X | Vyhláška K ÚŽP v Žiline Č. 10/2004 z 12.10.2004 | 1.1.2005 |
| CHA | Smrečiansky park | 1,20 | | | X | Vyhláška K ÚŽP v Žiline č. 3/2005 z 21.1.2005 | 1.3.2005 |
| CHA | Pienienské lípy | 0,1260 | | | X | Vyhláška K ÚŽP v Prešove č. 2/2005 zo 17.6.2005 | 1.7.2005 |
| PR | Kamienska tisina | 20,27 | | | X | Vyhláška K ÚŽP v Prešove č. 2/2005 zo 17.6.2005 | 1.7.2005 |
| CHVÚ | Horná Orava | 58 738 | | X | | Vyhláška MŽP SR č. 173/2005 Z.z. zo 6.4.2005 | 1.5.2005 |
| CHVÚ | Malé Karpaty | 50 633,6 | | X | | Vyhláška MŽP SR č. 216/2005 Z.z. z 29.4.2005 | 1.6.2005 |
| CHVÚ | Lehnice | 2 346,85 | | X | | Vyhláška MŽP SR č. 377/2005 Z.z. z 8.8.2005 | 1.9.2005 |
| NP | Nízke Tatry - návštevny poriadok | 72 842 (OP 110 162) | X | | | Vyhláška K ÚŽP v Žiline č. 4/2005 z 30.3. 2005, ktorou sa mení a dopĺňa vyhláška K ÚŽP v Žiline č. 9/2004 v znení vyhlášky č. 11/2004 | 1.6.2005 |
| NP | Veľká Fatra - návštevny poriadok | 40 371 (OP 26 133) | X | | | Vyhláška K ÚŽP v Žiline č. 8/2005 z 22.6.2005 | 1.7.2005 |
| NP | Malá Fatra - návštevny poriadok | | X | | | Vyhláška K ÚŽP v Žiline č. 9/2005 z 1.12.2005 | 1.1.2006 |
| NPP | Krásnohorská jaskyňa - návštevny poriadok | - | X | | | Vyhláška K ÚŽP v K ošiciach č. 6/2005 zo 14.9.2005 | 1.10.2005 |

Zdroj: ŠOP SR

- Výmera 9 NP tvorí 6,48 % rozlohy SR, ochranných pásiem (OP) NP 5,51 % rozlohy SR a 14 CHKO 10,66 % rozlohy SR.
- Výmera CHÚ v 4. a 5. stupni ochrany tvorí 2,25 % územia Slovenska.
- Okrem uvedeného sa na území SR nachádzajú 3 chránené vtáčie územia s celkovou výmerou 111 718,45 ha a ochranné pásma jaskýň s rozlohou 633 ha.

Graf 91. Porovnanie podielu CHÚ z celkovej rozlohy vo vybraných štátoch (2004)



Tabuľka 78. Prehľad chránených území v Slovenskej republike (stav k 31.12.2005)

| Katégoriea | Počet | Výmera chráneného územia (ha) | Výmera ochranného pásma (ha) | % z rozlohy SR |
|------------------------------|--------------|-------------------------------|------------------------------|----------------|
| Chránené krajinné oblasti | 14 | 522 582 | - | 10,66 |
| Národné parky | 9 | 317 890 | 270 128 | 11,99 |
| Spolu NP + CHKO | 23 | 1 110 599 ha | 270 128 | 22,65 |
| Chránené areály | 179 | 5 201 | 2 419 | 0,16 |
| Prírodné rezervácie | 381 | 12 797 | 244 | 0,27 |
| Súkromné prírodné rezervácie | 2 | 52 | 0 | 0,00 |
| Národné prírodné rezervácie | 219 | 83 712 | 2810 | 1,76 |
| Prírodné pamiatky | 228 | 1544 | 207 | 0,04 |
| Národné prírodné pamiatky | 60 | 59 | 660 | 0,01 |
| Spolu MCHÚ | 1 069 | 109 704 ha | 6 340 | 2,24 |

Zdroj: SMOPaJ

Celkovo sa na území CHKO nachádza spolu 243 maloplošných chránených území (MCHÚ) o celkovej výmere (spolu s ochrannými pásmami) 12 123,66 ha (2,32% celkovej rozlohy CHKO), na území NP a ich OP to je 264 maloplošných chránených území o celkovej výmere (spolu s OP) 72 947,7740 ha (12,41% rozlohy NP a ich OP) a na území mimo CHKO, NP a OP NP v tzv. voľnej krajine sa nachádza 562 maloplošných chránených území o výmere 24 830,1161 ha (22,63% z celkovej výmery MCHÚ a OP MCHÚ v SR a 0,65% z rozlohy územia SR mimo CHKO, NP a OP NP. Výmera všetkých MCHÚ (vrátane OP) tvorí 2,24% územia Slovenska.

Tabuľka 79. Prehľad chránených území v SR podľa druhov a stupňov ochrany (stav k 31.12.2005)

| Druh ochrany | Katégoriea | Výmera (ha) | % z územia SR |
|-----------------------|---|------------------|---------------|
| 1. stupeň | „voľná krajina“ | 3 767 971 | 76,84 |
| 2. stupeň | CHKO*, OP NP*, zóny D | 758 442 | 15,47 |
| 3. stupeň | NP*, CHA, OP CHA, OP PR, OP NPR, OP PP, OP NPP, zóny C | 265 400 | 5,41 |
| 4. stupeň | NPR, PR, NPP, PP, CHA, OP NPR, OP PR, OP NPP, OP PP zóny B | 18 716 | 0,38 |
| 5. stupeň | NPR, PR, NPP, PP, zóny A | 92 871 | 1,89 |
| 2. - 5. stupeň | osobitne chránené časti prírody klasifikované stupňami ochrany | 1 135 427 | 23,16 |

* Výmera mimo rozlohy maloplošných chránených území

Zdroj: ŠOP SR

◆ Ohrozenosť a degradácia chránených území

Stav maloplošných chránených území zaradených do 3. až 5. stupňa ochrany a chránených stromov je hodnotený v 3 kategóriách ohrozenosti. Za optimálne sa považujú tie chránené územia, kde predmet ochrany nie je ohrozený ľudskými aktivitami a vyvíja sa v súlade so zámermi ochrany. Za ohrozené sa považujú tie územia, ktoré sú nepriaznivo ovplyvňované ľudskou činnosťou do takej miery, že bez regulačných zásahov dochádza k ohrozeniu predmetu ochrany. Za degradované sa považujú tie územia, kde vplyvom človeka alebo prírodným vývojom došlo ku zásadným zmenám prírodných spoločenstiev, resp. deštrukcii ekosystému a zániku predmetu ochrany.

Z celkového počtu 1 069 maloplošných chránených území v 3. až 5. stupni ochrany bolo v hodnotenom období **degradovaných** 37 území s výmerou 261 ha (táto výmera predstavuje 0,2 % z celkovej plochy maloplošných chránených území), **ohrozených** 458 území (25 % plochy) a v **optimálnom stave** bolo 571 území (74,8 % plochy).

Tabuľka 80. Ohrozenosť a degradácia MCHÚ v 3. až 5. stupni ochrany a chránených stromov

| Kategória | Stav k 31.12.2005 | | Optimálne | | Ohrozené | | Degradované | |
|-----------------|-------------------|----------------|------------|---------------|------------|---------------|-------------|-------------|
| | počet | výmera (ha) | počet | výmera (ha) | počet | výmera (ha) | počet | výmera (ha) |
| CHA | 179 | 7 620 | 50 | 4 286 | 107 | 3 263 | 21 | 71 |
| PR | 381 | 13 041 | 207 | 8 929 | 165 | 3 957 | 8 | 155 |
| Súkromné PR | 2 | 52 | 2 | 52 | - | - | - | - |
| NPR | 219 | 86 522 | 149 | 67 243 | 70 | 19 279 | - | - |
| PP | 228 | 1 751 | 113 | 892 | 106 | 824 | 8 | 35 |
| NPP | 60 | 719 | 50 | 648 | 10 | 71 | - | - |
| Spolu | 1 069 | 109 704 | 571 | 82 049 | 458 | 27 394 | 37 | 261 |
| Chránené stromy | 479 | - | 313 | - | 132 | - | 34 | - |

Poznámka: Vo výmere MCHÚ sú započítané výmery OP MCHÚ

Zdroj: ŠOP SR

◆ Starostlivosť o chránené územia

Odborné organizácie ochrany prírody v roku 2005 realizovali **81 inventarizačných výskumov**, z toho bolo 46 zoológických a 31 botanických a 4 iné. Výskumy boli realizované v MCHÚ, VCHÚ ale aj vo voľnej krajine.

V oblasti praktickej starostlivosti o osobitne chránené časti prírody a krajiny vykonali odborné organizácie ochrany prírody **regulačné zásahy** s celkovým nákladom vyše 4,5 mil. Sk, pričom často sa v tom istom území vykonávali viaceré druhy zásahov.

Tabuľka 81. Prehľad uskutočnených regulačných zásahov v roku 2005

| Kategória | Druh zásahu | Počet lokalít | Finančné náklady (tis. Sk) | | |
|------------------------|--|---------------|----------------------------|--------------|--------------|
| | | | z rozpočtu organ. | Iné | Spolu |
| Voľná krajina | Kosenie (vrátane odstránenia biomasy) | 41 | 173 | 30 | 203 |
| | Výrub drevín a odstraňovanie výmladkov | 13 | 42 | 20 | 62 |
| | Ošetrovanie chránených stromov | 16 | 146 | 32 | 178 |
| | Likvidácia invázných druhov rastlín | 51 | 52 | 49 | 101 |
| | Iné | 6 | 36 | - | 36 |
| CHKO (mimo MCHÚ) | Kosenie (vrátane odstránenia biomasy) | 28 | 149 | 25 | 174 |
| | Výrub drevín a odstraňovanie výmladkov | 16 | 150 | 4 | 154 |
| | Ošetrovanie chránených stromov | 2 | 46 | - | 46 |
| | Likvidácia invázných druhov rastlín | 51 | 37 | 30 | 67 |
| NP + OP NP (mimo MCHÚ) | Kosenie (vrátane odstránenia biomasy) | 17 | 114 | 325 | 439 |
| | Výrub drevín a odstraňovanie výmladkov | 9 | 25 | 84 | 109 |
| | Ošetrovanie chránených stromov | 1 | 85 | - | 85 |
| | Likvidácia invázných druhov rastlín | 20 | 51 | - | 51 |
| MCHÚ | Kosenie (vrátane odstránenia biomasy) | 119 | 1 400 | 177 | 1 577 |
| | Výrub drevín a odstraňovanie výmladkov | 53 | 582 | 53 | 635 |
| | Likvidácia invázných druhov rastlín | 31 | 59 | 610 | 669 |
| | Iné | 5 | 32 | - | 32 |
| Spolu | | - | 3 179 | 1 439 | 4 618 |

Zdroj: ŠOP SR

Počas roku 2005 vypracovala ŠOP SR 8 875 stanovísk k **zámerom ovplyvňujúcim stav prírody a krajiny**. Najväčší podiel tvorili oblasť stavebnej činnosti a územného plánovania (23,1 %), oblasť ochrany drevín (16,8 %) a oblasť druhovej ochrany rastlín a živočíchov (12,5 %). Stanoviská týkajúce sa lesného hospodárstva tvorili 8,0 %, územnej ochrany 7,2 %, anorganického prírody 5,5 %, poľnohospodárstva 5,2 % a vodného hospodárstva 4,1 % všetkých stanovísk.

V rámci organizačných útvarov ŠOP SR bolo v roku 2005 prevádzkovaných 53 náučných chodníkov (NCH) a 11 náučných lokalít (NL), okrem nich však existujú aj NCH a NL prevádzkované inými organizáciami. V roku 2005 prevádzkovala ŠOP SR 14 informačných stredísk ochrany prírody a Školu ochrany prírody vo Varine.

Tabuľka 82. Prehľad biosférických rezervácií a ramsarských lokalít

| | | SR | ČR | Poľsko | Maďarsko | Rakúsko |
|--|----------------------------|-----|-----|--------|----------|---------|
| Biosférické rezervácie (BR) | počet | 4 | 6 | 9 | 5 | 5 |
| Mokrade medzinárodného významu (ramsarské lokality) | počet | 13 | 10 | 8 | 21 | 11 |
| | rozloha (km ²) | 389 | 419 | 905 | 1 541 | 1 180 |


ČR) BR: jedna spoločná s Poľskom.

SR) BR: jedna spoločná s Poľskom a jedna s Poľskom a Ukrajinou.

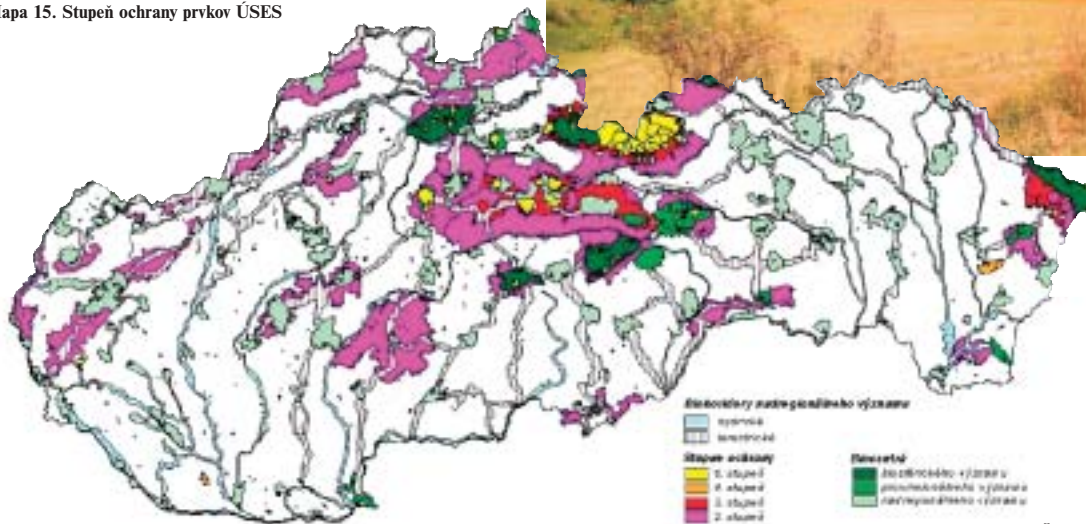
Poľsko) BR: jedna spoločná s Českom, jedna so Slovenskom a jedna so Slovenskom a Ukrajinou.

Zdroj: UNESCO-MAB, Ramsar Convention Bureau - in OECD Compendium 2002

V rámci územného systému ekologickej stability (ÚSES) v roku 2005 organizačne útvary ŠOP SR vypracovali 43 stanovísk týkajúcich sa ÚSES.



Mapa 15. Stupeň ochrany prvkov ÚSES



Zdroj: ŠOP SR

◆ NATURA 2000 na Slovensku

Hlavným faktorom ovplyvňujúcim ďalšie smerovanie ochrany prírody na Slovensku je realizácia princípov ochrany prírody Európskej únie (EÚ) do systému ochrany prírody na Slovensku. Základnou súčasťou európskej politiky pri ochrane biodiverzity a ekosystémov je úplná realizácia sústavy NATURA 2000, ktorá predstavuje, resp. má vytvoriť súvislú európsku ekologickú sieť osobitne chránených území, ktoré sú v osobitnom záujme EÚ a ktorú budujú členské štáty nezávisle na národných sústavách CHÚ.

Sústavu NATURA 2000 (v zmysle § 28 zákona NR SR č. 543/2002 Z.z. o ochrane prírody a krajiny sa používa termín: „Súvislá európska sústava chránených území“) tvoria dva typy území:

Územia európskeho významu (ÚEV) - lokality navrhnuté za chránené územia na základe kritérií stanovených v smernici Rady č. 92/43/EHS o ochrane biotopov, voľne žijúcich živočíchov a voľne rastúcich rastlín (smernica o biotopoch); národný zoznam týchto území schvaľuje vláda SR, ktorá ho po odsúhlasení zasiela na schválenie EK.

Základné kritériá výberu lokalít za ÚEV sú ustanovené priamo smernicou o biotopoch. Tieto zabezpečujú, aby na národnej úrovni boli do sústavy NATURA 2000 navrhnuté všetky najvýznamnejšie lokality s výskytom európsky významných typov biotopov a biotopov európsky významných druhov rastlín a živočíchov. Tento postup má zaručiť vytvorenie reprezentatívnej sústavy ÚEV, ktorá umožní priaznivý stav biotopov a biotopov druhov z hľadiska ich ochrany. V závislosti od ohrozenosti a významu výsledný návrh musí pokrývať minimálne 20 % z celkovej rozlohy daného biotopu

v SR. U prioritných biotopov by navrhnutá plocha podľa odporučení EK a skúsenosti členských štátov mala predstavovať až 100 % celkovej rozlohy výskytu uvedeného biotopu v SR.

ÚEV boli navrhnuté pre **51 druhov rastlín, 95 druhov živočíchov a 66 typov biotopov.**

Do návrhu zoznamu území európskeho významu bolo zaradených **382 území** s rozlohou **573 690 ha**. Územia pokrývajú **11,7 % výmery SR**, prekryv so súčasnou sieťou chránených území je **86 %**. Z celkovej plochy ÚEV je 86 % na LPF, 10 % na PPF, 2 % tvoria vodné plochy a 2 % ostatné plochy.

Národný zoznam území európskeho významu bol vydaný výnosom MŽP SR č. 3/2004-5.1 zo 14. júla 2004, ktorým sa vydáva národný zoznam území európskeho významu. V územiach platí tzv. predbežná ochrana, teda navrhovaný stupeň ochrany.

V roku 2005 prebehli rokovania s Európskou komisiou, na ktorých bol národný zoznam posudzovaný z hľadiska dostatočnosti pokrytia druhov a biotopov. Podobne ako v ostatných krajinách, aj na Slovensku v súčasnosti prebieha dopĺňanie národného zoznamu pre biotopy a druhy, ktoré boli posúdené ako nedostatočne pokryté.

Chránené vtáčie územia (CHVÚ) - lokality vyhlásené za chránené na základe kritérií stanovených v smernici Rady č. 79/409/EHS z 2. apríla 1979 o ochrane voľne žijúcich vtákov (smernica o vtácoch).

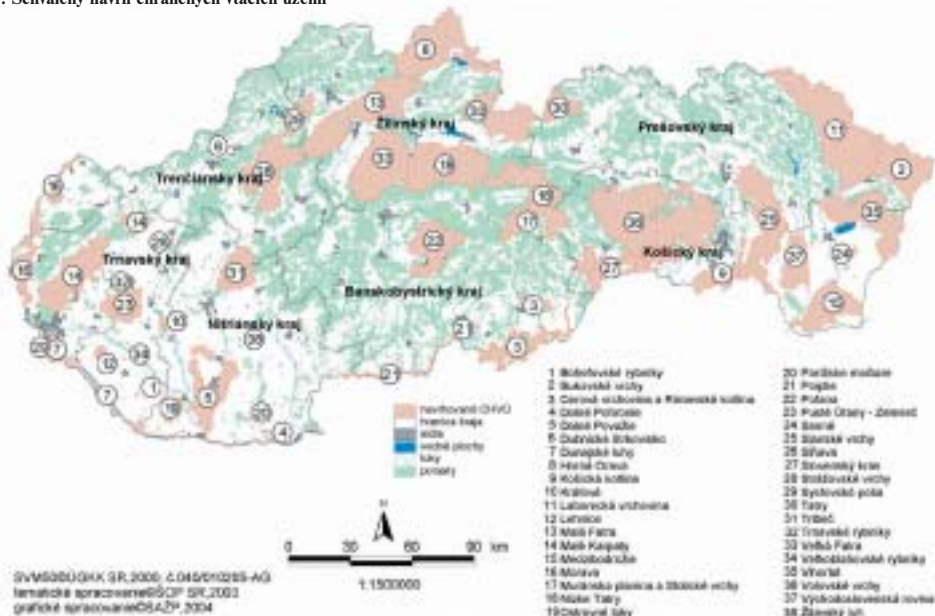
Vedecký návrh CHVÚ vypracovala Spoločnosť pre ochranu vtáctva na Slovensku (SOVS) a národný zoznam chránených vtáčích území spracovali Ministerstvo životného prostredia SR, Štátna ochrana prírody SR a SOVS.

Národný zoznam obsahuje **38 CHVÚ**. Ich celková rozloha predstavuje **1 236 545 ha** a pokrýva **25,2 % rozlohy SR**. Priemerná rozloha jedného CHVÚ je 32 541 ha, prekryv CHVÚ s významnými vtáčimi územiaми (IBAs) predstavuje 61,8 % rozlohy SR a prekryv CHVÚ s existujúcou sústavou chránených území v SR predstavuje **55,15 %**.

Národný zoznam CHVÚ schválila vláda SR uznesením č. 636/2003 dňa 9. júla 2003. V roku 2004 sa začal proces tvorby vyhlášok a programov starostlivosti pre jednotlivé chránené vtáčie územia.

Do konca roku 2005 boli samostatnou vyhláškou vyhlásené **3 CHVÚ: Horná Orava, Malé Karpaty a Lehnice.**

Mapa 16. Schválený návrh chránených vtáčích území



Zdroj: ŠOP SR

Tabuľka 83. Výmera poľnohospodárskych a lesných pozemkov v územiach NATURA 2000

| NATURA 2000 | | Rozloha (ha) | Rozloha poľnohosp. pozemkov (ha) | Podiel poľnohosp. pozemkov (%) | Rozloha lesných pozemkov (ha) | Podiel lesných pozemkov (%) |
|-------------|-----|--------------|----------------------------------|--------------------------------|-------------------------------|-----------------------------|
| CHVÚ | 38 | 1 236 545 | 365 102 | 29,5 | 655 622 | 53,0 |
| ÚEV | 382 | 573 690 | 54 657 | 9,5 | 497 295 | 86,7 |

Zdroj: ŠOP SR

Tabuľka 84. Prehľad výmery ÚEV a CHVÚ na Slovensku a v okolitých krajinách EÚ (k roku 2005)

| Členský štát | CHVÚ | | | ÚEV | | |
|--------------|--------------|----------------------------|------------------------------|---------------|----------------------------|------------------------------|
| | počet | rozloha (km ²) | Plocha k rozlohe krajiny (%) | počet | rozloha (km ²) | Plocha k rozlohe krajiny (%) |
| Rakúsko | 94 | 9 275,5 | 11,1 | 164 | 8 883,9 | 10,6 |
| Česko | 38 | 6 936,2 | 8,8 | 864 | 7 244,1 | 9,2 |
| Maďarsko | 55 | 13 519,1 | 14,5 | 467 | 13 929,2 | 15,0 |
| Poľsko | 72 | 33 156,3 | 7,8 | 192 | 13 123,9 | 4,2 |
| Slovensko | 38 | 12 294,8 | 25,2 | 382 | 5 739,4 | 11,8 |
| EU | 4 317 | 412 564,3 | 8,9 | 20 582 | 552 193,3 | 12,1 |

Zdroj: EK

Chránené stromy

Sústavu chránených stromov tvorilo k 31.12.2005 celkovo **479** chránených stromov a ich skupín, vrátane stromoradií (chránených objektov). Fyzicky to predstavuje 1 321 jedincov stromov pozostávajúcich zo 70 taxónov, z toho 32 pôvodných a 38 nepôvodných.

Tabuľka 85. Prehľad právnej ochrany chránených stromov za rok 2005

| Názov CHS | Chránené stromy v roku 2005 | | | Schvaľovací predpis / dátum schválenia |
|--------------------------------|-----------------------------|-----------------------|---------|---|
| | vyhlásené (nové návrhy) | aktualizované (zmeny) | zrušené | |
| Smrekovec na cintoríne v Rabči | - | - | X | Vyhláška KÚŽP v Žiline č. 7/2005 z 15.6.2005 / účinnosť od 1.7.2005 |

Zdroj: ŠOP SR

Tabuľka 86. Stav právnej ochrany chránených stromov za rok 2005

| Počet návrhov chránených stromov | | z toho | | | | | |
|----------------------------------|-----------|------------------|-----------|-----------------|-----------|------------------------|-----------|
| | | aktualizácia CHS | | nové návrhy CHS | | návrhy na zrušenie CHS | |
| spracované | schválené | spracované | schválené | spracované | schválené | podané | schválené |
| 7 | 1 | - | - | 7 | - | - | 1 |

Zdroj: ŠOP SR

Z chránených stromov a ich skupín bolo 313 v **optimálnom stave** (65 % všetkých chránených stromov), 132 bolo **ohrozených** (28 %) a 34 **degradovaných** (7 %).

Chránené nerasty a chránené skameneliny

Ochranu nerastov a skamenelín upravuje § 32 a § 38 zákona NR SR č. 543/2002 Z.z. o ochrane prírody a krajiny a vyhláška MŽP SR č. 213/2000 Z.z. o chránených nerastoch a chránených skamenelinách a ich spoločenskom ohodnocovaní, ktorou bol ustanovený zoznam chránených nerastov a chránených skamenelín a ich spoločenská hodnota.

Do zoznamu **chránených nerastov** bolo zahrnutých

- 12 typových nerastov prvýkrát pre vedu opísaných z územia Slovenska,
- 61 významných nerastov, vyskytujúcich sa vzácne na lokalitách Slovenskej republiky, majúcich európsky význam, alebo minerály so špecifickým morfológickým tvarom alebo vývojom,
- meteority nájdené na území Slovenskej republiky.

Do zoznamu **chránených skamenelín** bolo zahrnutých:

- 655 typových skamenelín, ktoré sú neopakovateľným materiálom vyhynutých rastlín a živočíchov a podľa ktorých bol príslušný taxón prvýkrát opísaný,
- vybrané skupiny skamenelín vyskytujúcich sa vzácne, ktoré svojim charakterom a stupňom zachovania sú jedinečnými dokladmi vývoja organizmov v geologickej histórii Slovenska.

Vzorky chránených nerastov a chránených skamenelín sú uložené a uchovávané najmä v zbierkach štátnych múzeí s prírodovedným zameraním.



Ochrana pamiatkového fondu je súhrn činností a opatrení zameraných na identifikáciu, výskum, evidenciu, zachovanie, obnovu, reštaurovanie, regeneráciu, využívanie a prezentáciu kultúrnych pamiatok a pamiatkových území.

§ 2 ods. 7 zákona č. 49/2002 Z.z. o ochrane pamiatkového fondu

● PAMIATKOVÝ FOND A JEHO OCHRANA

Pamiatkový fond

Základ **historických sídelných štruktúr** v krajine predstavujú **nehnutel'né kultúrne pamiatky**. V roku 2005 oproti roku 2004 došlo k miernemu nárastu celkového počtu nehnuteľných (i hnutel'ných) kultúrnych pamiatok.

Tabuľka 87. Vývoj štruktúry nehnuteľných národných kultúrnych pamiatok (NKP) podľa druhov

| Druhové členenie nehnuteľných NKP * | 1998 | 2000 | 2001 | 2002 | 2003 | 2004 | 2005 |
|-------------------------------------|---------------|---------------|---------------|---------------|---------------|---------------|---------------|
| Pamiatky architektúry | 7 366 | 7 515 | 7 549 | 7 612 | 7 650 | 7 709 | 7 738 |
| Pamiatky archeológie | 337 | 340 | 342 | 343 | 351 | 354 | 360 |
| Pamiatky histórie | 1 414 | 1 397 | 1 398 | 1 410 | 1 373 | 1 405 | 1 386 |
| Pamiatky historickej zelene | 333 | 333 | 335 | 337 | 339 | 339 | 340 |
| Pamiatky ľudovej architektúry | 1 779 | 1 821 | 1 821 | 1 812 | 1 784 | 1 837 | 1 833 |
| Pamiatky vedy, výroby a techniky | 459 | 451 | 458 | 462 | 451 | 449 | 454 |
| Pamiatky výtvarné | 767 | 818 | 819 | 943 | 947 | 977 | 1 005 |
| Spolu | 12 455 | 12 675 | 12 722 | 12 919 | 12 895 | 13 070 | 13 116 |

* Úvádza sa počet pamiatkových objektov, z ktorých pozostávajú NKP

Zdroj: PÚ SR

K 31. 12. 2005 bolo evidovaných na Slovensku 9 501 **nehnutel'ných národných kultúrnych pamiatok**, ktoré sú zložené z **13 122 pamiatkových objektov** a **14 392 hnutel'ných národných kultúrnych pamiatok** (z čoho je 98 % sakrálneho charakteru), ktoré sú zložené z **30 230 pamiatkových predmetov**.

Tabuľka 88. Vývoj počtu hnutel'ných kultúrnych pamiatok

| | 1993 | 2000 | 2001 | 2002 | 2003 | 2004 | 2005 |
|--|--------|--------|--------|--------|--------|--------|--------|
| Hnutel'né národné kultúrne pamiatky | 14 687 | 14 582 | 14 591 | 14 355 | 14 354 | 14 363 | 14 392 |

Zdroj: PÚ SR

Podľa literárnych prameňov bolo na Slovensku asi 300 **hradov**. V súčasnosti z 9 501 nehnuteľných kultúrnych pamiatok je 109 **hradov a zámkov** a 436 **kaštieľov**.

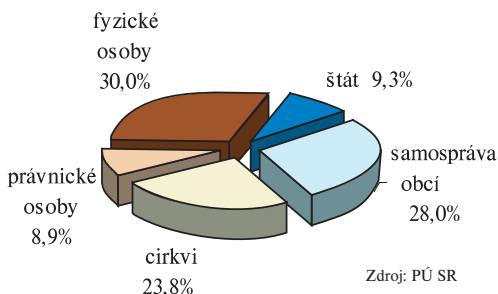
V rámci **pamiatkových objektov** tvoriacich NKP sa k roku 2005 eviduje:

- 555 kaštieľov a kúrií
- 109 hradov
- 84 kláštorov
- 1 565 kostolov
- 1 286 ľudových domov
- 2 441 meštianskych domov
- 177 palácov a vil
- 531 pricestných plastík a križov
- 505 pamätných tabúľ a pamätných miest

K roku 2003 bolo na Slovensku **nevyužitých** 86 kultúrnych pamiatok.



Graf 92. Vlastnícká forma nehnuteľných NKP v roku 2005



Vývoj **vlastníckej formy** KP bol v roku 2005 netypický. Zatiaľ čo od roku 1993 klesal podiel pamiatok vo vlastníctve štátu po 1 percente (z 23 % na 14,7 % v roku 2004), v roku 2005 prudko klesol o 5 % - až na 9,3 %. Prejavila sa tak delimitácia majetku štátu na obce a VÚC.

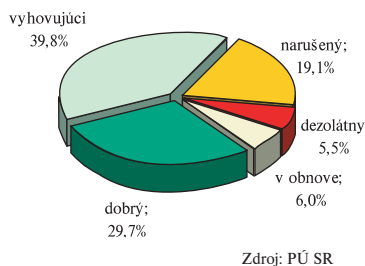
Z hľadiska **stavebno-technického stavu** bolo 2 503 pamiatkových objektov nehnuteľných národných kultúrnych pamiatok v narušenom a 720 v dezolátnom stave (spolu 24,6 %) a 781 v obnove (6,0 %). Rok 2005 pokračoval v tendenciách vývoja stavebno-technického stavu od roku 1993. Postupne klesá percento stavu - dobrý, z 34 % v roku 1993 na 29,7 % v roku 2005. Na druhej strane klesá aj podiel ohrozených pamiatok, stav narušený a dezolátny (z 27 % v roku 1993 na 24,6 % v roku 2005). Znamená to, že **stav väčšiny pamiatok sa presunul do kategórie - vyhovujúci**, z 33 % na skoro 40 %. Spolu so stavom dobrý je skoro 70 % pamiatkového fondu v uspokojivom stave.

Oblasť ochrany kultúrneho dedičstva na Slovensku je legislatívne zabezpečená **zákonom č. 49/2002 Z.z. o ochrane pamiatkového fondu**.

Prioritou zákona je ochrana pamiatkového fondu ako konkrétna činnosť zameraná na predchádzanie a obmedzovanie takých zásahov do pamiatok a pamiatkových území, ktoré ich ohrozujú, poškodzujú alebo ničia (preventívne opatrenia), ako aj na odstraňovanie následkov (nápravné opatrenia). **Zriadili sa osobitné orgány štátnej správy na ochranu pamiatkového fondu**, ktorými sú **Pamiatkový úrad a krajské pamiatkové úrady**. Cieľom zákona je aj utvoriť všeobecné podmienky pre **financovanie záchranu a obnovu** pamiatok z viacerých zdrojov, vrátane foriem neštátnej pomoci.

Okrem ochrany pamiatok - objektov ako solitérov je pamiatkový fond **chránený aj plošne** v pamiatkových územiach: pamiatkových rezerváciách (PR) a pamiatkových zónach (PZ).

Graf 93. Stavebno-technický stav nehnuteľných NKP v roku 2005



Tabuľka 89. Pamiatkové rezervácie ľudovej architektúry (PRLA)

| Historické sídelné štruktúry | | |
|--|-------------|-----------|
| Pamiatkové rezervácie ľudovej architektúry | Vyhlasenie | Počet K P |
| 1. B rhlavce | 14. 9. 1983 | 25 |
| 2. Čjemany | 26. 1. 1977 | 36 |
| 3. Osturňa | 3. 10. 1981 | 135 |
| 4. Plavecký Peter | 23. 5. 1990 | 28 |
| 5. Podbiel | 14. 9. 1977 | 56 |
| 6. Sebechleby | 21. 1. 1981 | 89 |
| 7. Špania Dolina | 10. 1. 1979 | 83 |
| 8. Veľké Leváre | 21. 1. 1981 | 25 |
| 9. Vlkolínec | 26. 1. 1977 | 73 |
| 10. Ždiar | 14. 9. 1977 | 183 |

Zdroj: PÚ SR

Tabuľka 90. Mestské pamiatkové rezervácie (MPR)

| Historické sídelné štruktúry | | |
|-------------------------------|------------|-----------|
| Mestské pamiatkové rezervácie | Vyhlasenie | Počet K P |
| 1. Banská Bystrica | 18.5.1955 | 200 |
| 2. Banská Štiavnica | 11.6.1950 | 191 |
| 3. Bardejov | 11.6.1950 | 131 |
| 4. Bratislava | 5.10.1954 | 264 |
| 5. Kežmarok | 11.6.1950 | 256 |
| 6. Košice | 2.2.1983 | 500 |
| 7. Kremnica | 11.6.1950 | 116 |
| 8. Levoča | 11.6.1950 | 339 |
| 9. Nitra | 21.1.1981 | 23 |
| 10. Podolíne | 11.6.1991 | 63 |
| 11. Prešov | 11.6.1950 | 257 |
| 12. Spišská Kapitula | 11.6.1950 | 24 |
| 13. Poprad - Sp. Sobota | 11.6.1950 | 89 |
| 14. Svätý Jur | 23.5.1990 | 26 |
| 15. Štiavnické Bane | 15.8.1995 | 20 |
| 16. Trenčín | 11.9.1987 | 112 |
| 17. Trnava | 11.9.1987 | 139 |
| 18. Žilina | 11.9.1987 | 58 |

Zdroj: PÚ SR

Tabuľka 91. Historické sídelné štruktúry v Slovenskej republike (2005)

| Historické sídelné štruktúry (HSS) | Celkový počet HSS v SR |
|---|------------------------|
| Mestské pamiatkové rezervácie | 18 |
| Pamiatkové rezervácie ľudovej architektúry | 10 |
| Pamiatkovo chránené parky (HZ) / súčasť PR a PZ | 339/47 |
| Pamiatkové zóny | 85 |

Zdroj: PÚ SR

Tabuľka 93. Právna ochrana národných kultúrnych pamiatok v SR

| NK P | 2003 | 2004 | 2005 |
|-----------|------|------|------|
| Vyhlasené | 86 | 93 | 100 |
| Zrušené | 111 | 30 | 48 |

(uvádza sa počet pamiatkových objektov / predmetov, z ktorých pozostávajú NKP)

Tabuľka 92. Príspevky MK SR na obnovu národných kultúrnych pamiatok z programu „Obnovme si svoj dom“

| | 2003 | 2004 | 2005 |
|----------------------------|------------|-------------|------------|
| Počet projektov | 160 | 920 | 323 |
| Celková výška grantov (Sk) | 24 000 000 | 118 380 000 | 94 648 000 |

Zdroj: PÚ SR

Zdroj: PÚ SR

Tabuľka 94. Pamiatkové zóny (PZ)

| | Pamiatková zóna | Vyhlásená |
|-----|--------------------------------|------------|
| 1. | Babiná | 25.09.2000 |
| 2. | Bátovce | 10.10.1997 |
| 3. | Beckov | 1.9.1991 |
| 4. | Bojnice | 19.6.1991 |
| 5. | Bratislava - CMO | 18.8.1992 |
| 6. | Bratislava - Dúbravka | 18.8.1992 |
| 7. | Bratislava - Lamač | 18.8.1992 |
| 8. | Bratislava - Rača | 16.11.1990 |
| 9. | Bratislava - Rusovce | 19.9.1990 |
| 10. | Bratislava - Vajnory | 16.11.1990 |
| 11. | Bratislava - Záhorská Bystrica | 16.11.1990 |
| 12. | Brezno | 20.11.1991 |
| 13. | Bytča | 10.5.1991 |
| 14. | Čelovec | 23.6.1997 |
| 15. | Dobrá Niva | 24.2.1992 |
| 16. | Gelnica | 27.3.1992 |
| 17. | Handlová * | 1.10.1996 |
| 18. | Hanusovce nad Topľou | 2.2.1991 |
| 19. | Heľpa | 1.6.1992 |
| 20. | Hlohovec | 26.2.1993 |
| 21. | Hniezdne | 16.12.1991 |
| 22. | Hodruša - Hámre | 25.11.1998 |
| 23. | Horné Plachtince | 1.12.1994 |
| 24. | Hybe | 1.10.1991 |
| 25. | Jeľšava | 5.6.1991 |
| 26. | Jezersko * | 25.11.1992 |
| 27. | Kláštôr pod Znievom | 6.2.1996 |
| 28. | Kľokočov - Do Kršle | 10.4.1995 |
| 29. | Komárno | 25.9.1990 |
| 30. | Kremnica - okolie | 26.3.1999 |
| 31. | Kremnické Bane | 21.3.1994 |
| 32. | Krupina | 29.5.1991 |
| 33. | Kysucké Nové Mesto | 11.4.1991 |
| 34. | Lipovce - Láčnov | 17.2.1995 |
| 35. | Liptovský Hrádok | 27.5.1994 |
| 36. | Liptovský Ján | 20.7.1991 |
| 37. | Liptovský Mikuláš | 16.9.1991 |
| 38. | Lučenec | 29.6.1995 |
| 39. | Lúčka | 15.9.1992 |
| 40. | Lubica | 20.9.2001 |
| 41. | Mariánka | 20.4.1994 |
| 42. | Markušovce | 26.4.1993 |
| 43. | Martin | 20.10.1994 |
| 44. | Michalovce | 26.4.1993 |
| 45. | Modra | 1.12.1991 |

| | | |
|-----|----------------------------|------------|
| 46. | Nitra - Dolné Mesto | 15.9.1992 |
| 47. | Nitrianske Pravno | 27.5.1991 |
| 48. | Nížná Boca | 1.10.1991 |
| 49. | Nížné Repaše | 30.11.1993 |
| 50. | Nížný Medzev | 1.7.1994 |
| 51. | Nová Baňa | 3.5.1991 |
| 52. | Nové Mesto nad Váhom | 1.10.1992 |
| 53. | Oravský Podzámok | 3.7.1995 |
| 54. | Partizánska Ľupča | 22.8.1991 |
| 55. | Piešťany | 1.2.1991 |
| 56. | Polichno | 15.10.1996 |
| 57. | Rajec | 10.5.1991 |
| 58. | Ratková | 17.10.1994 |
| 59. | Rimavská Sobota | 22.11.1993 |
| 60. | Rimavské Janovce | 17.10.1994 |
| 61. | Rožňava | 21.6.1991 |
| 62. | Ružomberok | 16.9.1991 |
| 63. | Sabinov | 20.4.1993 |
| 64. | Sirk - Železník | 17.6.1991 |
| 65. | Skalica | 25.9.1990 |
| 66. | Smolník | 31.1.1997 |
| 67. | Sobotište | 2.6.1999 |
| 68. | Spišská Belá | 2005 |
| 69. | Spišská Nová Ves | 20.1.1992 |
| 70. | Spišské Podhradie | 10.2.1993 |
| 71. | Spišské Vlachy | 23.10.1992 |
| 72. | Stankovany - Podšíp | 1.10.1991 |
| 73. | Stará Ľubovňa | 16.12.1991 |
| 74. | Šahy | 3.5.1993 |
| 75. | Šimonovce | 15.10.1996 |
| 76. | Štítnik | 5.6.1991 |
| 77. | Tatranská Lomnica | 1.6.1992 |
| 78. | Topoľčany | 1.7.1991 |
| 79. | Topoľčany - Stummerova ul. | 24.3.2000 |
| 80. | Torýsky | 30.11.1993 |
| 81. | Trstená | 1.6.1991 |
| 82. | Turnianska Nová Ves | 1.2.1995 |
| 83. | Tvrdošín | 1.6.1991 |
| 84. | Vrbov * | 15.9.1992 |
| 85. | Východná | 1.10.1991 |
| 86. | Vyšný Medzev | 23.7.1993 |
| 87. | Zlaté Moravce | 1.3.1994 |
| 88. | Zvolen | 30.4.1991 |


Zdroj: PÚ SR

* PZ vyhlásené, ale neboli zverejnené vo Vestníku vlády SR

Obnova kultúrnych pamiatok

Na obnovu národných kultúrnych pamiatok SR bolo v roku 2005 pre **323 projektov** poskytnutých prostredníctvom príspevkov MK SR na obnovu národných kultúrnych pamiatok z programu „**Obnovme si svoj dom**“ celkovo 94 648 tis. Sk.

Program predstavuje komplexný rozvojový program zameraný na podporu obnovy národných kultúrnych pamiatok. Vytvorenie programu vyplýva z programového vyhlásenia vlády SR. Umožňuje systémovú podporu obnovy NKP v jednotlivých fázach procesu ich záchranu, obnovy, prezentácie a interpretácie či už ako solitérov, alebo súčasťou osobitne chránených lokalít.



Kultúrnu pamiatku alebo pamiatkové územie môže ministerstvo z vlastného podnetu, na podnet Pamiatkového úradu alebo inej právnickej osoby alebo fyzickej osoby navrhnúť na zápis do Zoznamu svetového dedičstva za podmienok ustanovených v medzinárodnej zmluve (Dohovore o ochrane svetového kultúrneho a prírodného dedičstva)

§ 21 ods. 1 zákona č. 49/2002 Z.z. o ochrane pamiatkového fondu

● PODIEL SR NA SVETOVOM DEDIČSTVE

Lokality zapísané do Zoznamu svetového dedičstva

Zoznam svetového dedičstva k roku 2005 obsahoval **811** lokalít celého sveta (z toho 630 kultúrnych, 159 prírodných a 23 zmiešaných zo **137** členských štátov *Dohovoru o ochrane svetového kultúrneho a prírodného dedičstva*), z nich **päť** na území SR. Sú to:

🔴 v rámci kultúrneho dedičstva

- Pamiatková rezervácia ľudovej architektúry **Vlkolínec**, miestna časť Ružomberka (Cartagena, 1993),
- **Spišský hrad** a kultúrne pamiatky jeho okolia v ochrannom pásme NKP - Spišská Kapitula, Spišské Podhradie, kostol sv. Ducha v Žehre (Cartagena, 1993),
- **Banská Štiavnica** s technickými pamiatkami jej okolia (Banská Štiavnica, Hodruša -Hámre, Štiavnické Bane, Banská Belá, Voznica, Vyhne, Banský Studenec, Počúvadlo, Kopanica, Kysihýbel, Svätý Anton, Ilija; najmä 23 vodných nádrží - tajchov) (Cartagena, 1993),
- **Bardejov** - mestská pamiatková rezervácia aj s ochranným pásmom, vrátane židovského suburbia (Cairns, 2000),

🟢 v rámci prírodného dedičstva

- **Jaskyne Slovenského krasu a Aggteleckého krasu** (Berlín, 1995), ku ktorým v roku 2000 pribudla **Dobšinská ľadová jaskyňa** vrátane Stratenskej jaskyne a jaskyne Psie diery ako jedného jaskynného systému vo vrchu Duča (Cairns, 2000).

Mapa 17. Svetové kultúrne a prírodné dedičstvo v SR



Zdroj: MŽP SR

Lokality navrhované na zápis do Zoznamu svetového dedičstva

Medzi zaradené do výberu na nomináciu do svetového dedičstva patria:

v rámci kultúrneho dedičstva

1. Tokajská vinohradnícka oblasť (Černov, Veľká Trňa, Malá Trňa, Slovenské Nové Mesto, Černochovej, Bara, Viničky; pričlenenie k schválenej Tokajskej vinohradníckej oblasti v Maďarsku),
2. Drevená sakrálna architektúra v Karpatoch (predpokladaný spoločný návrh s Poľskom, Maďarskom a Ukrajinou),
3. Gemerské a abovské kostoly so stredovekými nástennými maľbami (predpokladaný spoločný návrh s Maďarskom),
4. Pamätník Chatama Sófera v Bratislave,
5. Limes Romanus - rímske pamiatky na strednom Dunaji (predpokladaný spoločný návrh s Rakúskom a Maďarskom; na Slovensku Iža a Rusovce),
6. Komárno - protiturecká pevnosť (predpokladaný spoločný návrh s Maďarskom),
7. Historické jadro mesta Košice (šošovkovité námestie),
8. Pamiatky a krajina Spiša (rozšírenie svetového kultúrneho dedičstva Spišský hrad s okolitými kultúrnymi pamiatkami o historické jadro mesta Levoča a dielo Majstra Pavla);

Tabuľka 95. Porovnanie počtu lokalít svetového kultúrneho dedičstva (SKD) s okolitými krajinami k roku 2005

| Krajina | Počet lokalít SKD |
|-----------|-------------------|
| Slovensko | 5 |
| Česko | 12 |
| Poľsko | 12 |
| Maďarsko | 8 |
| Rakúsko | 8 |

Zdroj: MK SR

v rámci prírodného dedičstva

1. Karpatské pralesy (nominácia pre rok 2004),
2. Doliny mezozoika Západných Karpát (doplňok návrhu Rokliny Slovenského raja),
3. Prírodné rezervácie Tatier (spoločný návrh s Poľskom),
4. Dunajská prírodná a kultúrna krajina (s Českom, Rakúskom a Maďarskom),
5. Prírodné rezervácie Považia
6. Mykoflóra Bukovských vrchov,
7. Gejzír v Herľanoch.

Mapa 18. Lokality navrhované na zápis do Zoznamu svetového dedičstva



Zdroj: MŽP SR



Územným plánovaním sa sústavne a komplexne rieši priestorové usporiadanie a funkčné využívanie územia, určujú sa jeho zásady, navrhuje sa vecná a časová koordinácia činností ovplyvňujúcich životné prostredie, ekologickú stabilitu, kultúrno - historické hodnoty územia, územný rozvoj a tvorbu krajiny v súlade s princípmi trvalo udržateľného rozvoja.

§ 1 zákona č. 50/1976 Zb. o územnom plánovaní a stavebnom poriadku (stavebný zákon) v znení neskorších predpisov.

● **PRIESTOROVÉ USPORIADANIE A FUNKČNÉ VYUŽÍVANIE ÚZEMIA**

Osídlenie a demografický vývoj

Od roku 2003 pozorujeme trend rastu reprodukčných mier, zvyšuje sa pôrodnosť, naďalej klesá potratovosť a zvyšuje sa počet prisťahovaných zo zahraničia.

Celkový prírastok oproti minulému roku činil, hlavne vďaka prisťahovaniu, 4 358 obyvateľov. K 31. 12. 2005 dosiahol počet obyvateľov Slovenskej republiky **5 389 180 obyvateľov**. Bol dosiahnutý **prírodný prírastok** obyvateľov, čo nadväzuje na pozitívny trend z roku 2004, pričom mu predchádzal trojročný prírodný úbytok (2001-2003). Podľa krajov žije naďalej najviac obyvateľov v Prešovskom a najmenej v Trnavskom kraji.

Tabuľka 96. Základné údaje o pohybe obyvateľstva v SR (2005)

| Územie | Živonarodení | Zomrelí | Prírodný prírastok (úbytok) | Sťahovanie prírastok (úbytok) | Celkový prírastok (úbytok) | Počet obyvateľov (k 31. 12. 2005) |
|----------------------------|---------------|---------------|-----------------------------|-------------------------------|----------------------------|-----------------------------------|
| Slovenská republika | 54 430 | 53 475 | 955 | 3 403 | 4 358 | 5 389 180 |
| Bratislavský kraj | 5 872 | 5 920 | -48 | 2 615 | 2 567 | 603 699 |
| Trnavský kraj | 4 954 | 5 460 | -506 | 1 480 | 974 | 554 172 |
| Trenčiansky kraj | 5 093 | 6 044 | -951 | -55 | -1 006 | 600 386 |
| Nitriansky kraj | 6 110 | 7 941 | -1 831 | 979 | -852 | 708 498 |
| Žilinský kraj | 7 118 | 6 628 | 490 | 144 | 634 | 694 763 |
| Banskobystrický kraj | 6 418 | 7 300 | -882 | -367 | -1 249 | 657 119 |
| Prešovský kraj | 9 770 | 6 795 | 2 975 | -1 124 | 1 851 | 798 596 |
| Košický kraj | 9 095 | 7 387 | 1 708 | -269 | 1 439 | 771 947 |

Zdroj: ŠÚ SR

Tabuľka 97. Štruktúra osídlenia v SR (k 31.12.2005)

| Územie | Rozloha (km ²) | Počet obyvateľov na km ² | Počet samostatných obcí | Priem. počet obyvateľov na obec | Stupeň urbanizácie | |
|----------------------------|----------------------------|-------------------------------------|-------------------------|---------------------------------|------------------------|-------------------------|
| | | | | | mestské prostredie (%) | vidiecke prostredie (%) |
| Bratislavský kraj | 2 053 | 294 | 73 | 8 270 | 83,15 | 16,85 |
| Trnavský kraj | 4 147 | 134 | 251 | 2 208 | 49,35 | 50,65 |
| Trenčiansky kraj | 4 502 | 133 | 276 | 2 175 | 57,26 | 42,74 |
| Nitriansky kraj | 6 343 | 112 | 354 | 2 001 | 47,34 | 52,66 |
| Žilinský kraj | 6 808 | 102 | 315 | 2 206 | 50,72 | 49,28 |
| Banskobystrický kraj | 9 455 | 69 | 516 | 1 273 | 53,84 | 46,16 |
| Prešovský kraj | 8 974 | 89 | 666 | 1 199 | 49,13 | 50,87 |
| Košický kraj | 6 752 | 114 | 440 | 1 754 | 56,17 | 43,83 |
| Slovenská republika | 49 034 | 110 | 2 891 | 1 864 | 55,42 | 44,58 |

Zdroj: ŠÚ SR

Najvýraznejší **pohyb obyvateľstva** v Slovenskej republike zaznamenal Bratislavský kraj s najvyšším celkovým prírastkom 2 567 obyvateľov, pričom najvyšší prirodzený prírastok mal opäť Prešovský kraj (2 975 obyvateľov). Najvyšší prirodzený úbytok mal Nitriansky kraj -1 831 obyvateľov, najvyšší celkový úbytok zaznamenal Banskobystrický kraj -1 249 obyvateľov.

Demografický vývoj v 90-tych rokoch a začiatkom tohto storočia v SR je odrazom zmien, ktoré sa uskutočňujú v ekonomickej, sociálnej a politickej transformácii spoločnosti.

Vývojové trendy v štruktúre plôch

SR je vyváženou mozaikou plôch zloženou z urbanizovaného prostredia sídiel, poľnohospodárskej a lesnej krajiny, ktorá plní tiež produkčnú a obnovujúcu funkciu malým i väčším sídlam Slovenska. V rámci transformácie národného hospodárstva dochádza priebežne k **prírodnému presunu pôdy** medzi poľnohospodárskym (PPF) a lesným pôdnym fondom (LPF) a ostatnými druhmi pozemkov.

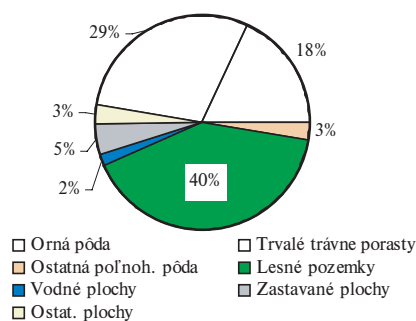
Na prírastok urbanizovaných plôch vplyva okrem demografických trendov a transformácie hospodárstva aj výstavba priemyselných parkov a stavieb pre obchodné reťazce, pričom tieto zatiaľ až na malé výnimky neprinášajú novú, lepšíu kvalitu prostredia.

Tabuľka 98. Úhrnné druhy pozemkov k 31. 12 2005 (ha)

| Kraj | Orná pôda | Chmel'nica | Vinice | Záhrady | Ovocné sady | Trvalé trávne porasty | Poľnoh. pôda | Lesné pozemky | Vodné plochy | Zastavané plochy | Ostat. plochy | Celková výmera |
|-------|-----------|------------|--------|---------|-------------|-----------------------|--------------|---------------|--------------|------------------|---------------|----------------|
| BA | 75 183 | 0 | 4 655 | 4 514 | 1 101 | 9 869 | 95 322 | 75 244 | 5 560 | 15 257 | 13 879 | 205 262 |
| TT | 263 727 | 130 | 4 308 | 8 163 | 2 478 | 14 801 | 293 607 | 65 253 | 14 691 | 27 215 | 13 952 | 414 718 |
| TN | 98 724 | 372 | 68 | 8 149 | 2 607 | 76547 | 186 467 | 220 531 | 6 305 | 23 019 | 13 867 | 450 190 |
| NR | 406 904 | 36 | 12 164 | 14 240 | 5 057 | 31 085 | 469 485 | 96 118 | 15 675 | 37 458 | 15 605 | 634 341 |
| ZA | 63 274 | 0 | 0 | 6 142 | 403 | 176 450 | 246 268 | 378 482 | 12 795 | 24 999 | 18 295 | 680 839 |
| BB | 166 635 | 0 | 3 304 | 11 182 | 1 959 | 235 628 | 418 708 | 462 547 | 7 901 | 32 952 | 23 369 | 945 477 |
| PR | 150 243 | 0 | 23 | 10 927 | 2 198 | 221 767 | 385 160 | 440 455 | 14 112 | 31 210 | 26 511 | 897 448 |
| KE | 204 349 | 0 | 2 785 | 13 549 | 2 143 | 115 136 | 337 963 | 266 604 | 16 341 | 34 147 | 20 137 | 675 192 |
| Spolu | 1 429 040 | 538 | 27 307 | 76 865 | 17 947 | 881 283 | 2 432 979 | 2 005 234 | 93 381 | 226 257 | 145 616 | 4 903 467 |

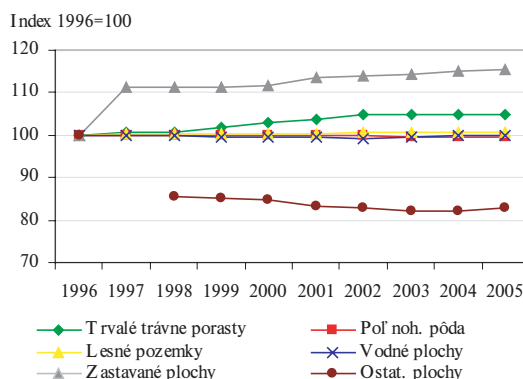
Zdroj: ÚGKK SR

Graf 94. Štruktúra plôch v SR (2003)



Zdroj: ÚGKK SR

Graf 95. Indexový vývoj v štruktúre plôch SR



Zdroj: ÚGKK SR

Zeleň v sídlach

Zeleň je pre sídla zdrojom vitality. Radí sa k najefektívnejším priestorovým, ochranným, ozdravujúcim i skrášľujúcim prvkom. Mestská zeleň sa hodnotí ukazovateľom výmery v ha, čo len čiastočne vystihuje účinnosť zelených plôch. Až intenzívna a vzrastlá zeleň je prínosom k ozdraveniu a estetickému skvalitneniu našich sídiel.

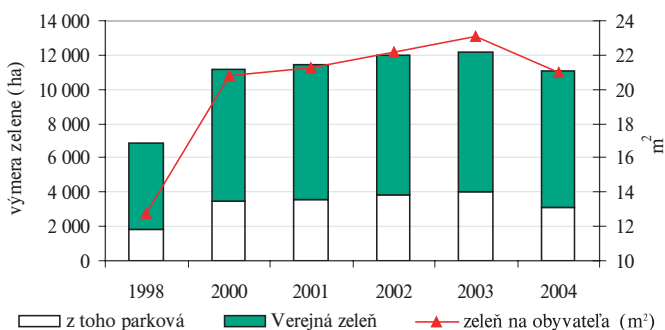
K roku 2004 dosiahla výmera zelene v mestách a obciach SR **11 075 ha**, z čoho parkovej zelene bolo 3 127 ha. V prepočte na obyvateľa činila **21 m²**. Trend výmery verejnej zelene je za posledné roky pozitívny, i napriek jej poklesu v roku 2004. Najvyššia výmera verejnej zelene je v Nitrianskom kraji, no čisto mestskej zelene (teda bez obecnej) je najviac v Košickom kraji.

Tabuľka 99. Výmera zelene podľa krajov (2004)

| Kraj | Verejná zeleň (ha) | | z toho parková (ha) | | Zeleň na obyvateľa (m ²) | |
|-------|--------------------|--------------|---------------------|--------------|--------------------------------------|--------------|
| | mestá a obce | z toho mestá | mestá a obce | z toho mestá | mestá a obce | z toho mestá |
| BA | 1 220 | 836 | 373 | 189 | 20 | 17 |
| TT | 1 365 | 566 | 443 | 178 | 25 | 21 |
| TN | 1 071 | 642 | 334 | 194 | 18 | 19 |
| NR | 1 840 | 891 | 581 | 192 | 26 | 26 |
| ZA | 1 022 | 705 | 250 | 131 | 15 | 20 |
| BB | 1 491 | 941 | 261 | 106 | 23 | 26 |
| PR | 1 323 | 828 | 398 | 219 | 17 | 21 |
| KE | 1 743 | 1 106 | 487 | 220 | 23 | 26 |
| Spolu | 11 075 | 6 514 | 3 127 | 1 429 | 21 | 22 |

Zdroj: ŠÚ SR

Graf 96. Vývoj zelene v SR



Zdroj: ŠÚ SR

Tabuľka 100. Vývoj výmery zelene v mestách a obciach

| | Verejná zeleň (ha) | z toho parková (ha) | Zeleň (m ² /obyvateľa) |
|------|--------------------|---------------------|-----------------------------------|
| 2000 | 11 200 | 3 481 | 20,8 |
| 2001 | 11 474 | 3 528 | 21,3 |
| 2002 | 11 955 | 3 888 | 22,2 |
| 2003 | 12 144 | 4 017 | 23,1 |
| 2004 | 11 075 | 3 127 | 21,0 |

Zdroj: ŠÚ SR

Územné plánovanie

Územné plánovanie je sústavná činnosť, ktorou sa komplexne rieši priestorové usporiadanie a funkčné využívanie územia, stanovujú sa zásady pre jeho realizáciu, navrhuje sa vecná a časová koordinácia činnosti ovplyvňujúcich životné prostredie, ekologickú stabilitu, kultúrno-historické hodnoty územia, územný rozvoj a tvorbu krajiny v súlade s princípom trvalo udržateľného rozvoja. Podľa zákona č. 50/1976 Zb. o územnom plánovaní a stavebnom poriadku v znení neskorších predpisov. V súčasnosti sa pripravuje nový zákon o územnom plánovaní a stavebnom poriadku.

Orgány verejnej správy sú povinné pri výkone svojej pôsobnosti rešpektovať priestorové usporiadanie a funkčné využívanie územia podľa schválených územných plánov, dbať o proporcionálny rozvoj územia v záujme jeho trvalo udržateľného rozvoja, šetrne využívať prírodné zdroje a chrániť prírodné a kultúrne dedičstvo.

Hlavným dokumentom územného plánovania v SR je Konceptcia územného rozvoja Slovenska, ktorá sa spracováva na 15 až 20 rokov. **Konceptciu územného rozvoja Slovenska 2001 (KURS 2001)** schválila vláda SR uznesením č. 1 033/2001. Nariadením vlády SR č. 528/2002 Z.z. bola vyhlásená jej záväzná časť. Obstarávateľom KÚRS je MVRR SR, ktoré je zodpovedné za jeho aktualizáciu.

KURS 2001 je územnoplánovacia dokumentácia celoštátneho významu. V dokumentácii vyjadrené ciele územnoplánovacej politiky štátu tvoria základnú kostru a smerovanie priestorového rozvoja Slovenskej republiky v medzinárodných a celoštátnych súvislostiach. Vo svojich odporúčaniach je plne kompatibilná s odporúčaniami európskych priestorových koncepcií, vychádza z ich cieľov a tvorivo ich uplatňuje na podmienky Slovenskej republiky. **Definuje** základné ciele súčasnej územnoplánovacej politiky v kontexte so základnými cieľmi rozvojových dokumentov v ostatných krajinách Európy:

- podpora rozvoja ekonomickej základne a posilnenie jej konkurencieschopnosti a efektívnosti,
- podpora rovnovážneho sídelného rozvoja vrátane rozvoja vidieka,
- zabezpečenie rovnocennej dostupnosti k infraštruktúram,
- ochrana a tvorba životného prostredia, prírodného a kultúrneho dedičstva,
- podpora integrácie,
- zabezpečenie trvalo udržateľného rozvoja.

Koncepcia územného rozvoja Slovenska 2001

- **rieši** priestorové usporiadanie a funkčné využitie územia SR nielen vo vzťahu k medzinárodným súvislostiam ale aj z pohľadu celoštátnych záujmov pri usmerňovaní rozvoja jednotlivých regiónov. Koncepcia väzieb na európsku sídelnú sieť vychádza z akceptácie a zohľadnenia súčasných európskych koncepcií rozvoja sídelnej siete, koncepcií susedných štátov aj z vlastných predstáv zapojenia a využitia sídelnej štruktúry do stredo európskeho priestorového rámca,
- **stanovuje** hierarchiu a priestorové usporiadanie sídelnej štruktúry - rozvoj urbanizačných osí, centier a ťažísk osídlenia,
- **určuje** zásady usmerňovania územného rozvoja s cieľom vytvoriť všade rovnocenné životné podmienky a územné predpoklady pre hospodársky a sociálny rozvoj územia, zlepšenie životného prostredia, ochranu prírody a prírodných zdrojov.

Zásady územného rozvoja SR, stanovené v záväznej časti KURS 2001, sú záväzné pre obsah záväzných častí územných plánov regiónov a musia sa premietnuť aj do sústavy opatrení systémového a vecného charakteru, ako sú predpisy, návrhy konkrétnych akcií, programy rozvoja a návrhy na verejné investície z pohľadu centrálnych orgánov štátu.

Na **regionálnej úrovni** sú od roku 2002 obstarávatelia územných plánov regiónov samosprávne kraje. **Územné plány veľkých územných celkov** pre jednotlivé kraje boli schválené uzneseniami vlády SR v roku 1998. Samosprávny kraj priebežne zabezpečuje formou zmien a doplnkov aktualizáciu územného plánu regiónu súvisiacu:

- s požiadavkami na zosúladovania územných plánov regiónov so záväznou časťou Koncepcie územného rozvoja Slovenska a jej aktualizáciami,
- s prípravou územia vo vzťahu k preukázateľnej potrebe umiestňovania zahraničných investícií,
- s novými požiadavkami na priestorové usporiadanie a funkčné využívanie územia samosprávneho kraja.

V rokoch 2004 a 2005 boli vypracované a schválené Zmeny a doplnky ÚPN VÚC všetkých samosprávnych krajov v SR.

Na **lokálnej úrovni** územnoplánovacia činnosť zabezpečujú obce. Podľa stavebného zákona je povinnosťou obce s viac ako 2000 obyvateľmi obstaráť a schváliť **územný plán obce**. V roku 2005 sa zintenzívnila územnoplánovacia činnosť vo väzbe na potrebu obcí zabezpečiť územné podmienky pre ich rozvoj. Záväzná časť územného plánu obce musí byť v súlade so záväznou časťou územného plánu regiónu. V záväznej časti ÚPN obce sú stanovené zásady priestorového usporiadania a funkčného využívania územia obce, podmienok rozvoja hospodárskych aktivít v území, rozvoja obytnej funkcie, usporiadania verejného dopravného, občianskeho a technického vybavenia, ochrany a využívania prírodných zdrojov, ochrany krajiny a významných krajinných prvkov, ochrany a využívania kultúrnohistorických hodnôt, starostlivosti o životné prostredie a zabezpečenia ochrany územného systému ekologickej stability.

V **správnych konaniach** podľa stavebného zákona - predovšetkým územné, stavebné, kolaudačné konanie, je obec ako stavebný úrad, v súčinnosti s orgánmi štátnej správy pre životné prostredie, povinná dbať na ochranu záujmov chránených osobitnými predpismi v oblasti životného prostredia (ochrana vôd, ovzdušia, prírody a krajiny, posudzovanie vplyvov na životné prostredie, odpady).

Európsky dohovor o krajine

Európsky dohovor o krajine je Dohovor Rady Európy, ktorý je **zameraný na ochranu, manažment a plánovanie krajiny**. Na proces ratifikácie členskými krajinami bol predložený vo Florencii 20. októbra 2000. Európsky dohovor o krajine vstúpil do platnosti po jeho ratifikácii desiatimi krajinami 1. marca 2004. Týmto dohovorom členské štáty ustanovili nástroj zameraný na kvalitu a rozmanitosť krajiny Európy v záujme jej ochrany, manažmentu a plánovania. Podpisom dohovoru potvrdzujú, že krajinu považujú za významnú súčasť európskeho prírodného a kultúrneho dedičstva prispievajúcu k upevňovaniu európskej identity a podmieňujúcu vytváranie miestnych kultúr.

Vláda SR svojim uznesením č. 201 zo 16. marca 2005 vyslovila súhlas s podpisom Európskeho dohovoru o krajine. Dohovor bol podpísaný 30. mája 2005, jeho ratifikácia prebehla od 9. augusta 2005. **Dohovor začal v SR platiť 1. decembra 2005.**

Cieľom Európskeho dohovoru o krajine je podporiť ochranu, manažment a plánovanie krajiny (pre všetky typy krajín v Európe) a organizovať európsku spoluprácu v tejto oblasti. Každá zmluvná strana sa zaväzuje:

- právne uznať krajinu ako základnú zložku prostredia obyvateľstva, ako vyjadrenie rozmanitosti spoločného kultúrneho a prírodného dedičstva a základ jeho identity;
- zaviesť a realizovať krajinné koncepcie zamerané na ochranu, manažment a plánovanie krajiny prostredníctvom prijatia špecifických opatrení zameraných na zvyšovanie povedomia o hodnote krajiny jej úlohe a zmenách a vzdelávanie odborníkov na vyhodnocovanie krajiny a činnosť v nej, viacodborového vzdelávania ako aj výukových programov škôl a univerzít v oblasti krajinných koncepcií, ochrany, manažmentu a plánovania krajiny;
- identifikovať a hodnotiť krajiny, vymedziť vlastné typy krajín na celom svojom území, stanoviť cieľovú kvalitu pre jednotlivé identifikované a vyhodnotené typy krajiny, realizovať krajinné koncepcie zavedením nástrojov na ochranu, manažment a plánovanie krajiny.

Program implementácie Európskeho dohovoru o krajine v SR je orientovaný do štyroch hlavných bodov:

Bod 1: Inštitucionálna podpora - príprava požadovanej legislatívy upravujúcej krajinne plánovanie.

Bod 2: Kampane - zabezpečenie informovanosti, zapojenie verejnosti, spolupráca s médiami a vzdelávanie odborníkov.

Bod 3: Výmena skúseností - zabezpečenie spolupráce na národnej a medzinárodnej úrovni. Príprava databázy kontaktov, vytvorenie siete expertov a inštitúcií a užšia spolupráca medzi krajinami V4 (Slovensko, Poľsko, Česko a Maďarsko).

Bod 4: Odborná podpora - identifikácia typov krajiny, typického krajinneho rázu, významných krajinnych prvkov, cielovej kvality krajiny atď. Aktivity budú zamerané na vypracovanie typológie vybraných území, metód identifikácie krajinneho rázu, typológie urbánnych priestorov, identifikáciu historických krajinnych štruktúr, definíciu ohrozených krajinnych typov a cielovú kvalitu krajiny vo vybraných segmentoch.

Kompetentným orgánom pre koordináciu a riadenie plnenia záväzkov a spoluprácu s dotknutými rezortmi v rámci Európskeho dohovoru o krajine je MŽP SR. Výkonnou zložkou za rezort MŽP SR je SAŽP.

Program obnovy dediny

Program obnovy dediny (POD) je jedným z obľúbených a úspešných nástrojov rozvoja vidieka v štátoch vyspelej Európy, ktorý aplikujú štáty a regióny združené v Európskom pracovnom spoločenstve pre obnovu dediny a rozvoj vidieka (so sídlom vo Viedni) už viac ako 20 rokov. **Slovensko** je členom tohto Spoločenstva prostredníctvom rezortu životného prostredia od roku 1997 a od roku 1998 realizuje tento Program aj v SR.

Hlavným cieľom POD je vytvorenie organizačných a ekonomických podmienok k podnecovaniu aktivity a podpore obyvateľov vidieka a samospráv, aby sa snažili zlepšenie životného prostredia, udržiavanie prírodných a kultúrnych hodnôt vidieckej krajiny a rozvoj ekologicky nezávadného hospodárenia s využívaním domácich zdrojov. Program je postavený na procese osvety a propagácie cieľov POD, poradenstva v oblasti obnovy hmotného, prírodného a duchovného prostredia vo väzbe na programovacie a plánovacie procesy a monitoringu záujmu obcí, ako aj pozitívnych príkladov realizácie so zámerom ich ďalšieho šírenia cestou Školy obnovy dediny. Uvedené zabezpečuje v zmysle uznesenia vlády SR č. 222/1997 **SAŽP**, ktorá eviduje aj žiadosti obcí a vidieckych mikroregiónov o podporu, organizuje národnú súťaž Dedina roka a oficiálne zastupuje rezort v medzinárodných štruktúrach. V Programe je zakotvená okrem nepriamej podpory **aj finančná forma podpory štátu** - jedná sa o drobné dotácie o priemere niekoľko desiatok tisíc Sk na jednu obec. Obce každoročne podávajú žiadosti vo forme projektových formulárov, ktorými deklarujú záujem o riešenie svojho rozvoja a obnovy, ako aj schopnosť uchádzať sa o finančné zdroje z rôznych grantov a fondov. Program vytvoril priestor pre miestny rozvoj v podmienkach EÚ - uplatňuje a rozvíja princípy regionálnej a štrukturálnej politiky, Miestnej agendy 21, pracuje metódami endogénneho rozvoja, čím zvyšuje absorpčnú schopnosť štrukturálnej pomoci vo vidieckom priestore a aktívne prispieva k podpore rozvoja vidieka, skvalitňuje prostredie - hlavne verejné priestranstvá a objekty, čím vytvára podmienky pre rozvoj vidieckeho cestovného ruchu a zvyšuje environmentálne vedomie obyvateľstva.

V roku 2005 bola podpora POD jednou z najnižších, dosiahla celkovú sumu **5,23 mil. Sk**. Dotačné tituly zohľadňovali:

- štúdie, projektové dokumentácie a programy trvalo udržateľného rozvoja vidieka** - tvorba stratégií trvalo udržateľného rozvoja obcí a mikroregiónov, programy obnovy obce, ekologické aspekty územného plánovania (krajinnoekologické plány), miestne územné systémy ekologickej stability; štúdie zamerané na revitalizáciu vidieckej krajiny a riešenie environmentálnych problémov obcí a projektové dokumentácie parciálnych aktivít zameraných na obnovu a tvorbu kvality životného prostredia obce, na zlepšenie jej hmotného, kultúrneho a prírodného prostredia a infraštruktúry zabezpečujúcej ochranu životného prostredia,
- drobné „podprahové“ aktivity** - osvetovo-propagačné, výchovno-vzdelávacie a realizačné aktivity motivujúce k zlepšeniu ŽP a zvýšeniu ekologického povedomia, ktorých náklady nedosahujú minimálnu výšku nenávratného finančného príspevku v rámci jednotlivých opatrení ŠF EÚ.

Tabuľka 101. Prehľad požadovaných dotácií v roku 2005

| 1/štúdie, projektové dokumentácie a programy TUR * | | 2A/ drobné realizačné aktivity | | 2B/ osvetové a vzdelávacie aktivity | | Spolu 1 - 2 | |
|--|-----------------|--------------------------------|-----------------|-------------------------------------|-----------------|--------------------|-------------------|
| počet obcí a MR ** | požadovaná suma | počet obcí a MR ** | požadovaná suma | počet obcí a MR ** | požadovaná suma | počet obcí a MR ** | požadovaná suma |
| 176 | 20 171 627 | 413 | 40 096 796 | 41 | 4 419 065 | 699 | 64 687 488 |

* TUR - trvalo udržateľný rozvoj, ** mikroregionálne združenia obcí

Zdroj: SAŽP

Tabuľka 102. Celkový prehľad pridelených dotácií v roku 2005

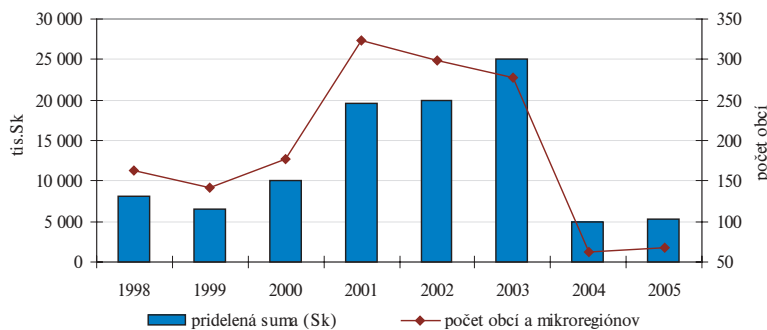
| | 1998 | 1999 | 2000 | 2001 | 2002 | 2003 | 2004 | 2005 | 1998 - 2005 |
|--------------------------------|-------|-------|--------|--------|--------|--------|-------|-------|-------------|
| Počet dotovaných obcí | 163 | 131 | 159 | 277 | 263 | 249 | 40 | 58 | 1 340 |
| Počet dotovaných mikroregiónov | 0 | 10 | 18 | 46 | 35 | 29 | 23 | 10 | 172 |
| Celková podpora (tis. Sk) | 8 100 | 6 500 | 10 000 | 19 500 | 20 000 | 25 000 | 4 996 | 5 230 | 99 326 |

Zdroj: SAŽP

Priemerná dotácia

| | |
|---|------------------|
| v skupine 1 (štúdie, projektové dokumentácie a programy TUR): | 81 375 Sk |
| v skupine 2A (drobné realizačné aktivity): | 72 085 Sk |
| v skupine 2B (osvetové a vzdelávacie aktivity): | 108 000 Sk |
| celková priemerná dotácia na 1 obec/mikroregión: | 76 912 Sk |

Graf 97. Vývoj pridelených dotácií na POD



Zdroj: SAŽP

Od roku 1990 s dvojročnou pravidelnosťou vyhlasuje *Európske pracovné spoločenstvo pre rozvoj vidieka a obnovu dediny* (ARGE) súťaž o „Európsku cenu obnovy dediny“. SR ako člen tohto medzinárodného pracovného spoločenstva v roku 2002 prvýkrát vyslala svojho reprezentanta - víťaza národnej súťaže, ktorá u nás nesie názov „Dedina roka“. Bola to obec Soblahov z okresu Trenčín a v roku 2004 to bola obec Hrušov z okresu Veľký Krtíš ako víťaz národnej súťaže Dedina roka 2003.

Charakter kritérií a hodnotenie národnej súťaže Dedina roka sa vždy nesie v duchu motto európskej súťaže, pričom sa v prvom rade

hodnotí ojedinelosť a originalita prístupov a myslenia obyvateľov a užívateľov v slovenskej dedine pri uskutočňovaní obnovy v rámci trvalo udržateľného rozvoja so zreteľom na zachovanie typických črt a svojej osobitosti.

Predmet súťaže Dedina roka a zameranie hodnotených oblastí:

1. Dedina ako hospodár - existencia podnikov, závodov a iných hospodárskych zariadení, súčinnosť poľnohospodárstva, lesného hospodárstva a obce, ekologicky únosné a racionálne využívanie a zaobchádzanie so zdrojmi a surovinami a ich využitie v miestnej výrobe.

2. Dedina ako maľovaná - rozsah obnovených objektov, súlad starého s novým, čitateľný prejav stavebného poriadku so snahou rešpektovania regionálnej architektúry v novej výstavbe, zeleň v obci, vzhľad obce, čistota, ochrana životného prostredia.

3. Dedina ako klenotnica - rozsah kultúrnych hodnôt, kultúrne aktivity, miestna hrdosť, vzdelávanie, zachovanie tradícií, zvykov a zručností, snahy o záchranu pred ich vymretím, uplatňovanie pôvodných architektonických a urbanistických charakteristík, atmosféra a originalita, ochrana prírody, biologicky a ekologicky cenné lokality.

4. Dedina ako pospolitosť - rozsah a rôznorodosť spolkovej, klubovej a inej záujmovej činnosti, podmienky pre stretávanie, sociálne služby a charita, dôchodcovia a mládež, šport a oddych, marginalizované skupiny obyvateľstva, výchova, vzdelávanie a osвета, komunikácia a práca s ľuďmi a občianska angažovanosť, zapojenosť občanov, spolupráca.

5. Dedina ako partner - existujúce dokumenty, partnerstvá, uplatnené metódy a stratégie v rozvoji a postupnosť zabezpečovania trvalo udržateľného rozvoja, spolupráca obce s partnermi v území, nadobecná spolupráca, prekračovanie hraníc, odovzdávanie skúseností, budovanie vzťahov.

6. Dedina ako hosťiteľ - existencia zariadení cestovného ruchu (ubytovacie, stravovacie zariadenia, zariadenia doplnkových služieb s využitím prvkov miestneho koloritu, sprístupnenie zaujímavostí, informácie, priestorové informačné značenie, propagácia, zariadenia pre šport a oddych, náučné a turistické chodníky, cyklotrasy, oddychové miesta).

Do súťaže sa v roku 2005 prihlásilo celkom 13 obcí z celého Slovenska, ktoré využili skvelú príležitosť prezentovať svoje úspechy, krásy a výnimočnosti slovenskej dediny.

Víťazom súťaže „Dedina roka 2005“ sa stala obec **Vlachovo**, okres Rožňava. V roku 2006 táto obec bude reprezentovať Slovensko v európskej súťaži o Európsku cenu obnovy dediny.