




**MINISTERSTVO ŽIVOTNÉHO PROSTREDIA
SLOVENSKEJ REPUBLIKY**



**SPRÁVA O STAVE
ŽIVOTNÉHO PROSTREDIA
SLOVENSKEJ REPUBLIKY
V ROKU 1998**



*Ministerstvo životného prostredia
Slovenskej republiky*



**SPRÁVA O STAVE
ŽIVOTNÉHO PROSTREDIA
SLOVENSKEJ REPUBLIKY
V ROKU 1998**



*Slovenská agentúra
životného prostredia*

Ochrana prírody a tvorba krajiny

Prírodné dedičstvo

V zmysle zákona NR SR č. 287/1994 Z.z. o ochrane prírody a krajiny sa systém komplexnej ochrany prírody a krajiny realizoval v 5. stupňoch v nasledovných kategóriách :

1. stupeň ochrany - územie SR nezaradené do vyššieho stupňa ochrany
2. stupeň ochrany - chránená krajinná oblasť (CHKO)
3. stupeň ochrany - národný park (NP)
4. stupeň ochrany - chránený areál (CHA)
5. stupeň ochrany - prírodná rezervácia (PR)
 - prírodná pamiatka (PP)
 - národná prírodná rezervácia (NPR)
 - národná prírodná pamiatka (NPP).



V roku 1998 bolo spracovaných 61 návrhov chránených území a 15 návrhov chránených stromov. Vyhlásené boli 2 CHA o výmere 6,3633 ha, 8 PR o výmere 183,8519 ha, 1 ochranné pásmo PR o výmere 6,4626 ha a 3 PP o výmere 34,304 ha. Aktualizovaných bolo celkove 10 maloplošných chránených území. Z veľkoplošných chránených území bola za účelom ochrany komplexu lužných lesov v oblasti Dunaja vyhlásená s účinnosťou od 1.5.1998 CHKO Dunajské luhy o celkovej výmere 12 284 ha. Zrušený bol CHA Hradisko o výmere 3,33 ha.

Tabuľka č. 58: Prehľad chránených území v Slovenskej republike (stav k 31.12.1998)

Kategória	Počet	Výmera chráneného územia (ha)	Výmera ochranného pásma (ha)
Národné parky	7	243 219	238 124
Chránené krajinné oblasti	16	610 869	-
Spolu NP + CHKO	23	854 088	238 124
Chránené areály	175	4 841,4723	2 263,2476
Prírodné rezervácie	355	14 143,2804	324,8605
Národné prírodné rezervácie	229	82 121,8907	3 162,2489
Prírodné pamiatky	217	1 411,3310	232,6567
Národné prírodné pamiatky	45	55,3181	26,6225
Spolu	1021	102 573,2925	6 009,6362

Zdroj: SAŽP

Celkove sa na území CHKO nachádzalo v 4. a 5. stupni ochrany 284 chránených území o výmere 20 181 ha. Na území NP a ich ochranných pásiem to bolo 192 chránených území o výmere 63 691 ha.

Na území v 1. stupni ochrany (voľná krajina) sa nachádzalo 545 chránených území o výmere 24 711 ha. Celková výmera NP a CHKO tvorila 22,3 % z územia Slovenskej republiky. Celková výmera maloplošných chránených území v 4. a 5. stupni ochrany zaberala 2,2 % z územia Slovenska. Celková výmera osobitných chránených častí prírody v Slovenskej republike (k 31.12.1998) bola 1 116 923 ha, čo predstavuje 22,8 % z územia Slovenska.

Stav chránených území zaradených do 4. a 5. stupňa ochrany je hodnotený v 3 kategóriách ohrozenosti. Za **optimálne** sa považujú tie chránené územia, kde predmet ochrany nie je ohrozený ľudskými aktivitami a vyvíja sa v súlade so zámermi ochrany. Za **ohrozené** sa považujú tie územia, ktoré sú nepriaznivo ovplyvňované ľudskou činnosťou do takej miery, že bez regulačných zásahov dochádza k ohrozeniu predmetu ochrany. Za **degradované** sa považujú tie územia, kde vplyvom človeka alebo prírodným vývojom došlo k zásadným zmenám prírodných spoločenstiev, resp. deštrukcii ekosystému a zániku predmetu ochrany. Z celkového počtu 1021 maloplošných chránených území bolo v hodnotenom období degradovaných 41 (tento počet predstavuje 1,03 % z celkovej plochy maloplošných chránených území), ohrozených 422 (24,13 % plochy) a v optimálnom stave bolo 558 území (74,84 % plochy). Najnepriaznivejšia situácia bola v kategórii chránený areál kde bolo degradovaných 18,86 % území (20,16 % plochy) a ohrozených 52,57 % území (37,15 % plochy), prírodná rezervácia s ohrozenosťou 42,82 % (26,23 % plochy) a prírodná pamiatka s ohrozenosťou 37,79 % (38,57 % plochy).

Tabuľka č. 59: Stav chránených území v 4. a 5. stupni ochrany a chránených stromov

Kategória	Stav k 31.12.1998		Optimálne		Ohrozené		Degradované		
	počet	výmera (ha)	počet	výmera (ha)	počet	výmera (ha)	počet	výmera (ha)	
CHA	175	4 841,48	50	2 066,82	92	1 798,71	33	975,95	
PR	355	14 143,28	198	10 374,33	152	3 709	5	58,59	
NPR	229	82 121,89	149	63 454,7	79	18 661,23	1	5,96	
PP	217	1 411,22	133	849,44	82	544,35	2	17,43	
NPP	45	55,32	28	22,12	17	33,20	-	-	
Súkromné CHÚ	-	-	-	-	-	-	-	-	
Spolu	1 021	102 573,19	558	76 767,41	422	24 746,85	41	1 057,93	
Chránené stromy	jedn.	358	x	263	x	91	x	4	x
	skup.	156	x	108	x	45	x	3	x
Spolu		514		371		136		7	

Zdroj: SAŽP a S NP SR

Sieť chránených stromov tvorilo celkove 514 objektov z toho 358 jednotlivých stromov (solitérov) a 156 skupín stromov. Z chránených solitérov bolo 263 v optimálnom stave (73,46 %), 91 (25,42 %) ohrozených a 4 degradované (1,12 %). Z chránených skupín stromov bolo 108 (69,23%) v optimálnom stave, 45 (28,85%) ohrozených a 3 (1,92%) degradované.

Odborné organizácie ochrany prírody zabezpečili v roku 1998 realizáciu 39 inventarizačných výskumov a spracovali návrhy programov záchran pre NPR Humenec a PR Pod Demjatou. Aktualizované boli programy záchran pre PR Bindárka a PR Turecký vrch.

V oblasti **praktickej starostlivosti** o osobitne chránené časti prírody a krajiny vykonali odborné organizácie ochrany prírody asanačné a regulačné zásahy s celkovým nákladom vyše 2,7 milióna Sk. Hlavným zdrojom pre realizáciu praktických opatrení bol ŠFŽP SR s podielom vyše 64 %.

Tabuľka č. 60: Inventarizačné výskumy a osobitné režimy ochrany (programy záchran)

Kategória	Inventarizačné výskumy		Osobitné režimy ochrany (programy záchran)			
	Spracované celkom	z toho v roku 1998	Spracované celkom	z toho schválených	z toho spracované v roku 1998	z toho schválených
NPR	126	12	75	50	1	-
PR	154	14	99	51	3	-
CHA	23	1	14	9	-	-
NPP	5	-	7	5	-	-
PP	48	4	34	24	-	-
iné	10	8	6	3	-	-
Spolu	366	39	235	142	4	

Zdroj: SAŽP a S NP SR

Tabuľka č. 61: Regulačné zásahy

Kategória	Finančné náklady (Sk)			
	z rozpočtu organiz.	ŠFŽP	Iné	Spolu
Voľná krajina	157 000	1 394 000	115 000	1 666 000
CHKO	171 180	235 000	462 900	869 080
NP	62 700	140 000	-	202 700
Spolu	390 880	1 769 000	577 900	2 737 780

Zdroj: SAŽP a S NP SR

Počas roku 1998 posúdili organizácie ochrany prírody viac ako 6 300 zámerov ovplyvňujúcich stav prírody a krajiny. Najväčší podiel tvorili stavebné zámery (29,9%), žiadosti o výrub stromov (16,7%) a zámery v lesnom hospodárstve (14,1%).

Tabuľka č. 62: Posudzovanie zásahov do prírody a krajiny

Druh činnosti	Počet posudzovaných zámerov			
	CHKO	Krajina	NP	Spolu
Lesné hospodárstvo	269	320	301	890
Poľnohospodárstvo	166	193	143	502
Vodné hospodárstvo	138	176	135	449
Anorganická príroda	180	236	67	483
Stavebná činnosť	458	531	900	1 889
RÚSES, MÚSES	16	63	11	90
Druh. ochrana rastlín, živoč. a nerastov	219	400	138	757
Vyjadrenia k výrubom stromov	124	758	174	1 056
Iné	-	176	25	201
Spolu	1 570	2 853	1 894	6 317

Zdroj: SAŽP a S NP SR

Kultúrne dedičstvo v krajine a jeho ochrana

Základ historických sídelných štruktúr v krajine predstavujú **nehnutelné kultúrne pamiatky**. V roku 1998 oproti roku 1997 došlo k miernemu nárastu celkového počtu nehnuteľných kultúrnych pamiatok.



Tabuľka č. 63: Vývoj štruktúry pamiatkového fondu podľa druhov

Druhové členenie kultúrnych pamiatok	Rok					
	1993	1994	1995	1996	1997	1998
Pamiatky architektúry	6 999	7 098	7 028	7 247	7 353	7 366
Pamiatky archeológie	344	362	362	364	366	337
Pamiatky histórie	1 478	1 419	1 416	1 417	1 419	1 414
Pamiatky historickej zelene	320	331	332	334	335	333
Pamiatky ľudovej architektúry	1 508	1 516	1 526	1 537	1 721	1 779
Pamiatky technické	423	434	435	437	446	459
Pamiatky výtvarné	660	739	739	742	752	767
Spolu	11 732	11 899	12 018	12 078	12 392	12 455

Zdroj: PÚ

Tabuľka č. 64: Mestské pamiatkové rezervácie (MPR)

Historické sídelné štruktúry		
Mestské pamiatkové rezervácie	Vyhlásenie	Počet KP
1. Banská Bystrica	18.5.1955	200
2. Banská Štiavnica	11.6.1950	191
3. Bardejov	11.6.1950	131
4. Bratislava	5.10.1954	262
5. Kežmarok	11.6.1950	256
6. Košice	2.2.1983	499
7. Kremnica	11.6.1950	115
8. Levoča	11.6.1950	338
9. Nitra	21.1.1981	23
10. Podolíne	11.6.1991	63
11. Prešov	11.6.1950	255
12. Spišská Kapitula	11.6.1950	24
13. Poprad - Sp. Sobota	11.6.1950	81
14. Svätý Jur	23.5.1990	26
15. Štiavnické Bane	15.8.1995	20
16. Trenčín	11.9.1987	112
17. Trnava	11.9.1987	139
18. Žilina	11.9.1987	57


Zdroj: PÚ

Z uvedeného počtu 12 455 **nehnutelných kultúrnych pamiatok** bolo 96 hradov a zámkov a 430 kaštieľov. V roku 1998 bolo ďalej evidovaných 28 359 **hnuteľných pamiatkových predmetov** v rámci 14 000 **hnuteľných kultúrnych pamiatok**. Spomedzi všetkých kultúrnych pamiatok evidujeme ako najvýznamnejšiu kategóriu 72 národných kultúrnych pamiatok.

Tabuľka č. 66: Vývoj právnej ochrany pamiatkového fondu

Kultúrne pamiatky	Rok					
	1993	1994	1995	1996	1997	1998
Vyhlásené	87	64	108	123	328	105
Zrušené	17	22	13	12	14	52

Zdroj: PÚ



Tabuľka č. 67: Stavebno-technický stav kultúrnych pamiatok v roku 1998

Stav	%
dobrý	31,5
vyhovujúci	36,0
narušený	20,0
dezolátny	5,5
v obnove	7,0
Spolu	100,0

Zdroj: PÚ

Z hľadiska stavebno-technického stavu bolo 25,5 % kultúrnych pamiatok v narušenom, dezolátnom stave a 7% v obnove.

Na obnovu kulúrnych pamiatok bolo v roku 1998 poskytnutých prostredníctvom fondu Pro Slovakia celkovo 10 028 000 Sk.

Tabuľka č. 68: Príspevky Štátneho fondu kultúry „Pro Slovakia“ na obnovu kultúrnych pamiatok

Rok	1994	1995	1996	1997	1998
Počet projektov	53	46	68	22	36
Celková výška grantov v Sk	20 750 000	26 400 000	29 019 180	12 200 000	10 028 000

Zdroj: MK SR / ŠFK

Tabuľka č. 69: Pamiatkovo chránené parky (HZ)
- súčasť PR a PZ

Kraj	Počet parkov
Banskobystrický kraj	35
Bratislavský kraj	23
Košický kraj	29
Nitriansky kraj	46
Prešovský kraj	33
Trenčiansky kraj	37
Trnavský kraj	38
Žilinský kraj	29
Spolu	270

Zdroj: NPKC



Tabuľka č. 70: Pamiatkové zóny (PZ)

Pamiatkové zóny	vyhlásené
1. Bratislava - centrálna mestská časť	18.8.1992
2. Bratislava - Devínska Nová Ves	28.2.1989
3. Bratislava - Rusovce	19.9.1990
4. Bratislava - Vajnory	16.11.1990
5. Bratislava - Záhorská Bystrica	16.11.1990
6. Bratislava - Rača	16.11.1990
7. Bratislava - Dúbravka	18.8.1992
8. Bratislava - Lamač	18.8.1992
9. Beckov	1.9.1991
10. Bojnice	19.6.1991
11. Brezno	20.11.1991
12. Bytča	10.5.1991
13. Čelovec	23.6.1997
14. Do Kršle, časť Klokočova	10.4.1995
15. Dobrá Niva	24.2.1992
16. Gelnica	27.3.1992
17. Heľpa	1.6.1992
18. Hanušovce nad Topľou	2.2.1991
19. Hlohovec	26.2.1993
20. Hniezdne	16.12.1991
21. Horné Plachtince	15.10.1997
22. Hybe	1.10.1991
23. Jelšava	5.6.1991
24. Jezersko	25.11.1997
25. Kláštor pod Znievom	6.2.1996
26. Komárno	25.9.1990
27. Kremnické Bane	21.3.1997
28. Krupina	29.5.1991
29. Kysucké Nové Mesto	11.4.1991
30. Lazany	19.9.1991
31. Lipovce - časť Lačnov	8.12.1995
32. Liptovský Hrádok	27.5.1994
33. Liptovský Ján	20.7.1991
34. Liptovský Mikuláš	16.9.1991
35. Lučenec	29.6.1995
36. Lúčka	15.9.1992
37. Marianka	20.4.1994
38. Markušovce	26.4.1993
39. Martin	20.10.1994
40. Medzev - časť Vyšný Medzev	27.9.1993
41. Medzev - časť Nižný Medzev	1.2.1995
42. Michalovce	26.4.1993

Zdroj: NPKC

Pamiatkové zóny	vyhlásené
43. Modra	1.12.1991
44. Nitra - Staré Mesto	15.9.1997
45. Nitrianske Pravno	27.5.1991
46. Nižná Boca	1.10.1991
47. Nižné Repáše	30.11.1993
48. Nová Baňa	3.5.1991
49. Nové Mesto nad Váhom	15.9.1997
50. Oravský Podzámok	3.7.1995
51. Partizánska Lupča	22.8.1991
52. Piešťany	1.2.1991
53. Polichno	15.10.1996
54. Povina - Tatári	18.9.1991
55. Pavlovce	15.10.1996
56. Rajec	10.5.1991
57. Ratková	17.10.1997
58. Rimavská Sobota	22.11.1993
59. Rimavské Janovce	17.10.1997
60. Rožňava	21.6.1991
61. Ružomberok	16.9.1991
62. Sabinov	20.4.1994
63. Sirk-Železník, Turčok-Železník	17.6.1991
64. Skalica	25.9.1990
65. Smolník	31.1.1997
66. Spišská Nová Ves	20.1.1992
67. Spišské Podhradie	10.2.1997
68. Spišské Vlachy	23.10.1992
69. Stankovany - osada Podšíp	1.10.1991
70. Stará Ľubovňa	16.12.1991
71. Tatranská Lomnica	1.6.1992
72. Šahy	3.5.1997
73. Šimonovce	15.10.1996
74. Štítok	5.6.1991
75. Topoľčany	1.7.1991
76. Torysky	30.11.1993
77. Trstená	1.6.1991
78. Turnianska Nová Ves	1.12.1994
79. Tvrdošín	1.6.1991
80. Vrbov	15.9.1997
81. Východná	1.10.1991
82. Zlaté Moravce	1.3.1997
83. Zvolen	26.4.1991
84. Bátovce	21.10.1997
85. Hodruša-Hámre	25.11.1998



Podiel SR na svetovom dedičstve

Do konca roku 1998 bolo na svete vyhlásených Výborom svetového dedičstva UNESCO v Paríži za **svetové prírodné a kultúrne dedičstvo** 582 lokalít (objektov), z nich štyri na území SR. Sú to:

1. Pamiatková rezervácia ľudovej architektúry Vlkolíneec ,
2. Spišský hrad s okolitými pamiatkami - pamiatkovou rezerváciou Spišská Kapitula, pamiatkovou zónou Spišské Podhradie a Kostolom sv. Ducha v Žehre,
3. Historické mesto Banská Štiavnica a technické pamiatky jej okolia (najmä 23 vodných nádrží - tajchov),
4. Jaskyne Slovenského krasu a Aggtelekského krasu.

Viacere lokality, ktoré navrhovala SR na zaradenie do svetového prírodného a kultúrneho dedičstva boli zamietnuté. V súčasnosti vo výbere na nomináciu do Svetového dedičstva prezentuje Slovenská republika nasledovné lokality:

1. Úvraťová lesná železnica Kysuce - Orava,
2. Dobšinská ľadová jaskyňa.

K lokalitám vo výbere na nomináciu patria:

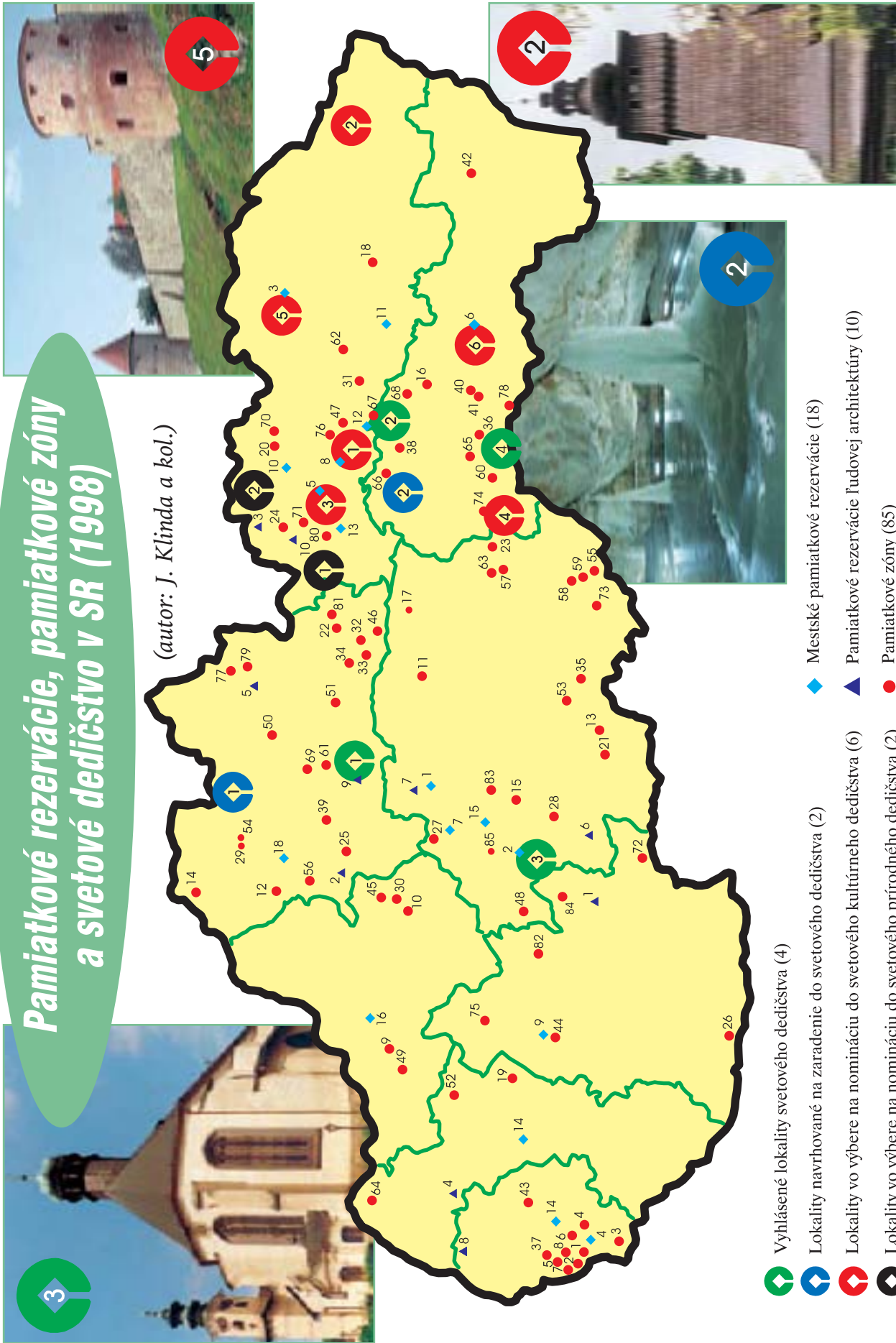
prírodné dedičstvo:

1. NPR Belianske Tatry - NPR Bielovodská dolina,
2. NPR Prielom Dunajca.



kultúrne dedičstvo:

1. Rozšírenie Svetového dedičstva Spišský hrad s okolitými pamiatkami o MPR Levoča,
2. Drevené kostoly vo Východných Karpatoch (spolu s Poľskom, Ukrajinou a Rumunskom),
3. Drevený artikulárny kostol a historické centrum v Kežmarku,
4. Stredoveké nástenné maľby v gemerských a abovských kostoloch,
5. Mestská pamiatková rezervácia Bardejov,
6. Mestská pamiatková rezervácia Košice.





Priestorové usporiadanie

Osídlenie a demografický vývoj

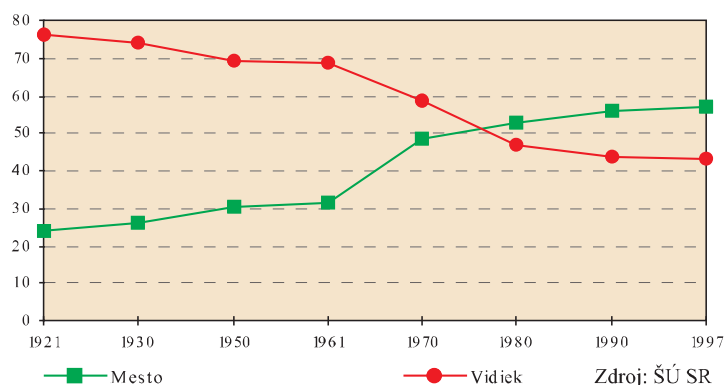
Jedným z rozhodujúcich ukazovateľov kvality osídlenia je miera sústredenia obyvateľstva a vplyvy koncentrických, decentralizačných suburbanizačných procesov na území Slovenska. K 31. 12. 1998 dosiahol počet obyvateľov Slovenskej republiky **5 393 382 obyvateľov**, čo predstavuje nárast oproti roku 1997 o 5 732 obyvateľov. Najvyšší počet obyvateľstva žije v Prešovskom kraji, najmenší počet obyvateľov dosiahol Trnavský kraj.

Tabuľka č. 71: Štruktúra osídlenia v SR (k 31. 12. 1998)

Územie	Rozloha (km ²)	Počet obyvateľov na km ²	Počet samostatných obcí	Priem. počet obyvateľov na obec	Priemerná rozloha obcí (km ²)
Bratislavský kraj	2 053,26	301	72	8 578	28,51
Trnavský kraj	4 147,72	133	249	2 211	16,66
Trenčiansky kraj	4 501,80	135	275	2 217	16,37
Nitriansky kraj	6 343,35	113	347	2 065	18,28
Žilinský kraj	6 788,39	102	314	2 201	21,62
Banskobystrický kraj	9 454,94	70	515	1 288	18,36
Prešovský kraj	8 992,70	87	665	1 174	13,52
Košický kraj	6 752,89	113	438	1 743	15,42
Slovenská republika	49 035,05	110	2 875	1 876	17,06

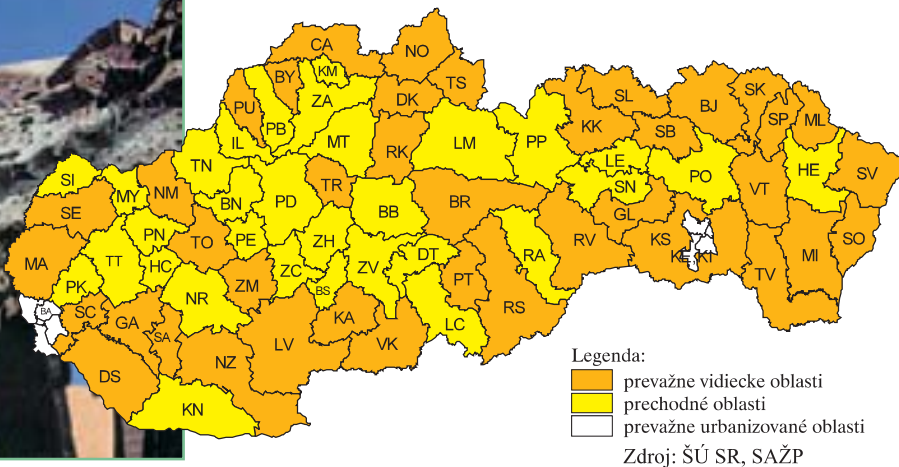
Zdroj: ŠÚ SR

Graf č. 31: Trend v zastúpení mestského a vidieckeho obyvateľstva z celkového počtu obyvateľov v SR (%)

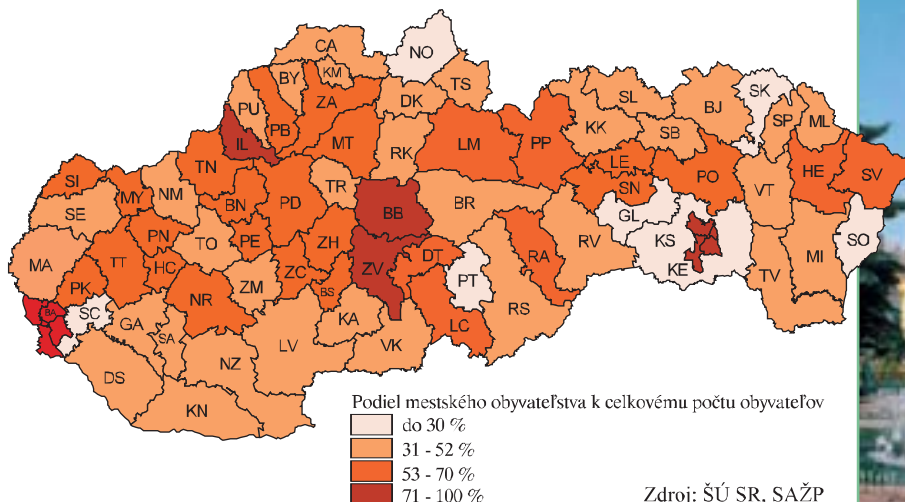




Mapa č. 11: Kategorizácia sídelných oblastí podľa kategórií OECD



Mapa č. 12: Stupeň urbanizácie jednotlivých okresov SR



Tabuľka č. 72: Základné údaje o pohybe obyvateľstva v SR v roku 1998

Územie	Počet obyv. 31.12.1997	Živonarodení	Zomrelí	Prirodzený prírastok (úbytok)	Sťahovanie prírastok (úbytok)	Celkový prírastok (úbytok)	Počet obyv. 31.12.1998
Slovenská republika	5 387 650	57 863	53 156	4 426	1 306	5 732	5 393 382
Bratislavský kraj	618 673	4 923	5 745	-841	-233	-1 074	617 599
Trnavský kraj	549 621	5 274	5 501	-253	1 284	1 031	550 652
Trenčiansky kraj	610 349	5 651	5 963	-330	-280	-610	609 739
Nitriansky kraj	717 241	6 719	8 195	-1 510	829	-681	716 560
Žilinský kraj	689 504	8 177	6 235	1 902	-205	1 697	691 201
Banskobystrický kraj	663 845	6 794	7 607	- 844	491	-353	663 492
Prešovský kraj	777 301	10 692	6 594	4 032	-458	3 574	780 875
Košický kraj	761 116	9 633	7 316	2 270	-122	2 148	763 264

Zdroj: ŠÚ SR

Najvýznamnejší pohyb obyvateľstva v roku 1998 v Slovenskej republike zaznamenal Prešovský kraj, s najvyšším prirodzeným prírastkom 4 032 obyvateľov i s najvyšším celkovým prírastkom 3 574 obyvateľov. Najvyšší prirodzený úbytok dosiahol Nitriansky kraj (1 510 obyvateľov), najvyšší celkový úbytok zaznamenal Bratislavský kraj (1 074 obyvateľov).

Štruktúra plôch podľa krajov

Z hľadiska jednotlivých druhov pozemkov je obzvlášť významné zastúpenie lesných pozemkov, ktoré pôsobia pozitívne najmä na urbanizované prostredie. Najvyšší podiel lesných pozemkov k celkovej rozlohe má Žilinský kraj a najmenší Nitriansky kraj.

V biosfére sa lesy prejavujú pozitívnym vplyvom na všetky prírodné zložky, najmä účinkom klimatickým, hydrickým, edafickým, fytobiotickým, zoobiotickým a prírodno-ochranným. Sociálne funkcie lesa sa prejavujú vzťahom lesa k zdraviu človeka i k jeho kultúrnej úrovni, s účinkom hygienickým, rekreačným, liečebným, poznávacím, architektonickým a estetickým.



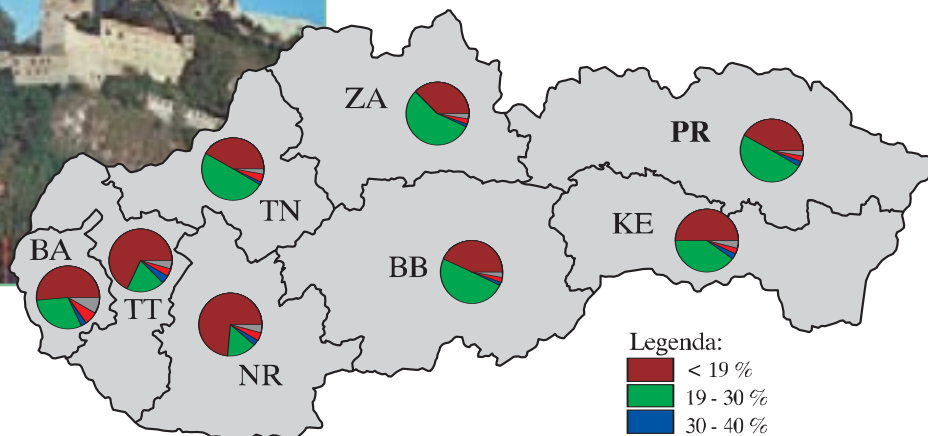
Tabuľka č. 73: Úhrnné druhy pozemkov (k 31. 12. 1998) (ha)

Kraj	Orná pôda	Chmeľnice	Vinice	Záhrady	Ovocné sady	Trvalé trávne porasty	Poľnoh. pôda	Lesné pozemky	Vodné plochy	Zastavané plochy	Ostat. plochy	Celková výmera
BA	77 130	0	4 962	4 521	1 379	8 182	96 174	75 463	5 624	13 988	14 077	205 326
TT	264 931	157	4 529	8 283	2 652	13 938	294 490	65 141	14 424	25 801	14 916	414 772
TN	104 696	730	69	8 326	3 027	70 375	187 223	220 449	6 258	22 499	13 751	450 180
NR	408 150	144	12 307	14 339	5 316	29 689	469 945	95 867	15 716	34 476	18 331	634 335
ZA	69 911	0	0	6 157	439	172 575	249 945	373 890	12 808	24 455	18 604	678 839
BB	171 263	0	3 563	11 422	1 921	232 098	420 267	461 440	7 924	32 495	23 368	945 494
PR	163 375	0	23	11 047	2 469	210 418	387 332	440 384	14 196	30 774	26 584	899 270
KE	209 714	0	2 923	13 725	1 814	110 914	339 090	265 649	16 295	33 596	20 659	675 289
Spolu	1 469 170	1 031	28 376	77 820	19 017	848 189	2 443 603	1 998 283	93 245	218 084	150 290	4 903 505

Zdroj: ŠÚ SR



Mapa č. 13: Využitie územia v krajoch SR



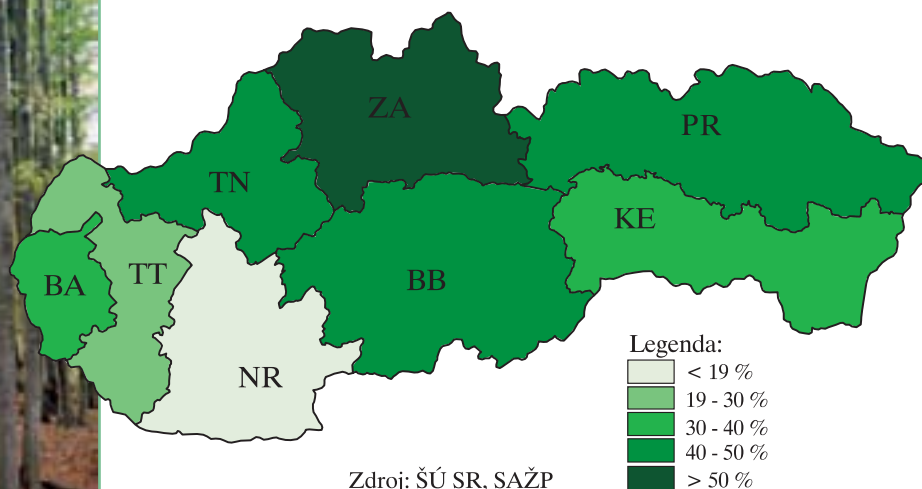

Legenda:

- < 19 %
- 19 - 30 %
- 30 - 40 %
- 40 - 50 %
- > 50 %

● % zastúpenie jednotlivých tried

Zdroj: ŠÚ SR, SAŽP

Mapa č. 14: Zastúpenie lesov v krajoch SR



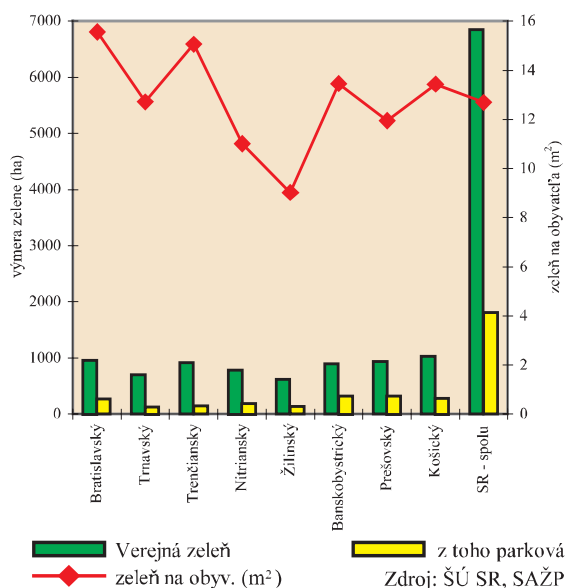
Zdroj: ŠÚ SR, SAŽP

Zeleň v mestských sídlach

Zeleň v mestských sídlach je jedným z najúčinnnejších prostriedkov skvalitňovania mestského prostredia.



Graf č. 32: Výmera zelene v mestách SR podľa krajov v roku 1998



Tabuľka č. 74: Výmera zelene v mestách v roku 1998

Kraj	Verejná zeleň	z toho parková	zeleň na obyv. (m ²)
Bratislavský	960,94	269,71	15,56
Trnavský	700,4	130,6	12,72
Trenčiansky	918,01	147,75	15,06
Nitriansky	788,61	191,65	11,01
Žilinský	624	134,78	9,03
Banskobystrický	892,8	322,73	13,46
Prešovský	933,23	324,22	11,95
Košický	1025,27	285,27	13,43
Spolu	6 843,26	1 806,71	12,69

Zdroj: ŠÚ SR

Územné plánovanie

V roku 1998 boli predložené do vlády **územné plány veľkých územných celkov** všetkých krajov Slovenska. Vláda Slovenskej republiky v zmysle § 29 odst. 2 zákona č. 50/1976 Zb. o územnom plánovaní a stavebnom poriadku schválila územné plány veľkých územných celkov krajov Slovenska vyhlásením záväzných častí územných plánov:

1. nariadením č. 64 z 20. 1. 1998 - ÚPN - VÚC Bratislavský kraj
2. nariadením č. 149 zo 14. 4. 1998 - ÚPN - VÚC Trenčiansky kraj
3. nariadením č. 183 zo 7. 4. 1998 - ÚPN - VÚC Trnavský kraj
4. nariadením č. 188 z 28. 4. 1998 - ÚPN - VÚC Nitriansky kraj
5. nariadením č. 216 zo 7. 4. 1998 - ÚPN - VÚC Prešovský kraj
6. nariadením č. 223 z 26. 5. 1998 - ÚPN - VÚC Žilinský kraj
7. nariadením č. 263 z 9. 6. 1998 - ÚPN - VÚC Banskobystrický kraj
8. nariadením č. 281 z 12. 5. 1998 - ÚPN - VÚC Košický kraj.

Schválené ÚPN - VÚC krajov obsahujú záväzné regulatívy funkčného a priestorového usporiadania územia a verejnoprospešné stavby nadregionálneho významu, ktoré sú záväzné pre ÚPD nižších stupňov. Obstarávanie, prerokovanie a schválenie územných plánov sídiel zabezpečujú pre svoje katastrálne územia obecné úrady.

Tabuľka č. 75: Stav ÚPD SÚ podľa krajov v roku 1998

Kraj	Obce so schválenou ÚPD	Obce so schválenými zmenami a doplnkami ÚPD	Obce s rozpracovanou ÚPD	Obce s neschválenou ani rozpracovanou ÚPD	Obce s rozpracovanou ÚPP
Bratislavský	44	3	6	24	24
Trnavský	81	8	28	137	46
Trenčiansky	86	23	33	150	2
Nitriansky	162	28	47	186	7
Žilinský	78	9	77	125	24
Banskobystrický	215	29	43	256	35
Prešovský	111	35	45	513	23
Košický	72	16	67	288	8
Spolu	849	151	346	1 679	169

Zdroj: ŠÚ SR





Realizácia Programu obnovy dediny (POD) na Slovensku v roku 1998 sa uskutočňovala v zmysle uznesenia vlády SR č. 222/1997 a v súlade s „Metodickým usmernením o POD, podmienkach a pravidlách účasti obcí v ňom“.

Program obnovy dediny je komunálnym programom, v ktorom obce a občania za podpory štátu a pomoci odborníkov plánujú, projektujú a realizujú aktivity smerujúce k trvalému zvýšeniu štandardu bývania na dedine, zlepšeniu životného prostredia, zároveň so zachovaním špecifík tohto prostredia. Cieľom je celkové skvalitnenie života obyvateľov vidieka.

Predmetom základnej podpory z rozpočtových kapitol nosných rezortov MŽP SR a MP SR boli pre rok 1998:

- 1) práca s obyvateľstvom - úlohy facilitátora, tvorba Programu obnovy obce,
- 2) spracovanie územnoplánovacej dokumentácie (prieskumy a rozbor, urbanistické štúdie a koncepty územných plánov),
- 3) spracovanie ďalších projektov obnovy obce v súlade s Programom obnovy obce, prípadne územným plánom,
- 4) drobné aktivity na zlepšenie vzhľadu obce, jej verejných priestranstiev a kvality prostredia,
- 5) osвета a propagácia.

Celkový prehľad pridelených dotácií

Financovanie v skupine 1 určené z rozpočtovej kapitoly MP SR nebolo realizované, financovanie v skupinách 2 - 5 bolo určené z rozpočtovej kapitoly MŽP SR.

Tabuľka č. 76: Pridelené finančné prostriedky v rámci POD v roku 1998

1		2		3		4		5		Spolu	
počet obcí	pridelená suma (Sk)	počet obcí	pridelená suma (Sk)	počet obcí	pridelená suma (Sk)	počet obcí	pridelená suma (Sk)	počet obcí	pridelená suma (Sk)	počet obcí	pridelená suma (Sk)
22	0	74	4 467 000	25	1 085 000	42	2 030 000	22	518 000	163	8 100 000

Zdroj: MŽP SR

