




**MINISTERSTVO ŽIVOTNÉHO PROSTREDIA
SLOVENSKEJ REPUBLIKY**



**SPRÁVA O STAVE
ŽIVOTNÉHO PROSTREDIA
SLOVENSKEJ REPUBLIKY
V ROKU 1994**





MINISTERSTVO ŽIVOTNÉHO PROSTREDIA
SLOVENSKEJ REPUBLIKY

**SPRÁVA O STAVE
ŽIVOTNÉHO PROSTREDIA
SLOVENSKEJ REPUBLIKY
v roku 1994**

enviroportal



SLOVENSKÁ AGENTÚRA
ŽIVOTNÉHO PROSTREDIA



OCHRANA A TVORBA KRAJINY



Ochrana a tvorba krajiny zahŕňa činnosti smerujúce k **predchádzaniu a obmedzovaniu** zásahov, ktoré ohrozujú, poškodzujú alebo ničia podmienky a formy života, prírodné a kultúrne dedičstvo, vzhľad krajiny, ako aj **odstraňovanie** následkov týchto zásahov. Ďalej zahŕňa činnosti vedúce k **uvedomelému ovplyvňovaniu a tvorbe** podmienok pre pozitívny rozvoj krajiny.

• KONCEPCIA ÚZEMNÉHO ROZVOJA SLOVENSKA

V roku 1994 bola v zmysle uznesenia vlády SR č. 985 z 22. decembra 1992 vypracovaná **Koncepcia územného rozvoja Slovenska (KURS)**, ako otvorený multidisciplinárny nadrezortný územnoplánovací podklad celoštátneho významu, riešiaci všetky súvislosti a aspekty vyváženého priestorového rozvoja Slovenska. KURS zohľadňuje doteraz vypracované dôležité koncepcie, stratégie a plány jednotlivých rezortov, ktoré boli schválené v NR SR, alebo vládou. Zohľadňuje tiež rozvojové koncepcie a súčasnému stupňu poznania zodpovedajúce a dostupné teoretické a výskumné podklady. Rešpektuje princípy Stratégie štátnej environmentálnej politiky Slovenskej republiky. Usmerňuje všetky aktivity, ovplyvňujúce územný rozvoj a priestorové usporiadanie Slovenska na úrovni európskej, cezhraničnej, republikovej a regionálnej.

Vláda Slovenskej republiky uznesením č. 1124 z 8. novembra 1994 ku Koncepcii územného rozvoja Slovenska schválila zásady pre realizáciu územného rozvoja Slovenska a založila systém aktualizácie tohto dokumentu. KURS je principiálne porovnateľná s podobnými dokumentármi Európskej únie a jej prijatím a permanentnou aktualizáciou sa SR významne priblížila k systému priestorového plánovania v krajinách Európskej únie.

• ÚZEMNOPLÁNOVACIADOKUMENTÁCIA

V porovnaní so stavom spracovania územnoplánovacej dokumentácie (ÚPN) prezentovanom v publikácii "**Životné prostredie SR v rokoch 1992-1993**" v roku 1994 prebiehali práce na príslušných etapách na **nasledovných ÚPN veľkých územných celkov**

(VÚC): Bratislavský región, Nízke Tatry, Kysuce, Košický región, Zemplínsky región, Strážovské vrchy, Horná Nitra, Veľký Krtíš, okres Žilina, pričom ostatné veľké územné celky zostali prevažne spracované po etapu Prieskumov a rozborov z rokov 1989-1992, čo si v prípade ďalšieho pokračovania prác vynúti ich aktualizáciu. Hranice riešených ÚPN VÚC sú vymedzené dvomi spôsobmi - hranicami administratívnych a orografických celkov, pričom vo viacerých prípadoch dochádza k viacnásobným prekryvom riešených území. V prípade troch územných plánov VÚC tieto obstaráva MŽP SR, ostatné OÚŽP.

Prechodom kompetencií obstarávania a schvaľovania **územných plánov sídiel a zón** na obce (v zmysle zákona č. 369/1990 Zb. o obecnom zriadení) bol vytvorený predpoklad demokratického prístupu k ovplyvňovaniu územného rozvoja samosprávou spravovaného katastra, ale spôsob napĺňania rozpočtu (najmä malých obcí) neumožňuje v súčasnosti investovať do územných plánov sídiel, resp. ich častí.

Stav v zabezpečovaní **územných plánov sídiel** - ako základného nástroja riadenia územia a starostlivosti o životné prostredie - je neuspokojivý. Systémovo založená evidencia územnoplánovacej dokumentácie prostredníctvom registračných listov bola prerušená, obce nemajú vytvorený odborný aparát, ktorý by bol schopný zabezpečovať proces obstarávania územných plánov od prípravných prác po schválenie, vrátane prehodnotenia existujúcej dokumentácie.

Získanie objektívnej informácie o stave územnoplánovacích dokumentácií bolo ovplyvnené týmito faktormi, a preto nasledujúce číselné údaje môžu obsahovať určitú mieru tolerancie.

Z celkového počtu údajov o **územnoplánovacej dokumentácii sídelných útvarov a zón** v SR je v kategórii vyhovujúcej a schválenej dokumentácie 116 ÚPN, v kategórii vyhovujúcej, ale ešte neschválenej, 42 ÚPN, v kategórii vyhovujúcej čiastočne je 514 ÚPN, rozpracovaná ÚPN je v 232 prípadoch a územnoplánovacia dokumentácia absentuje (resp. je nevyhovujúca.) v 2 037 prípadoch.

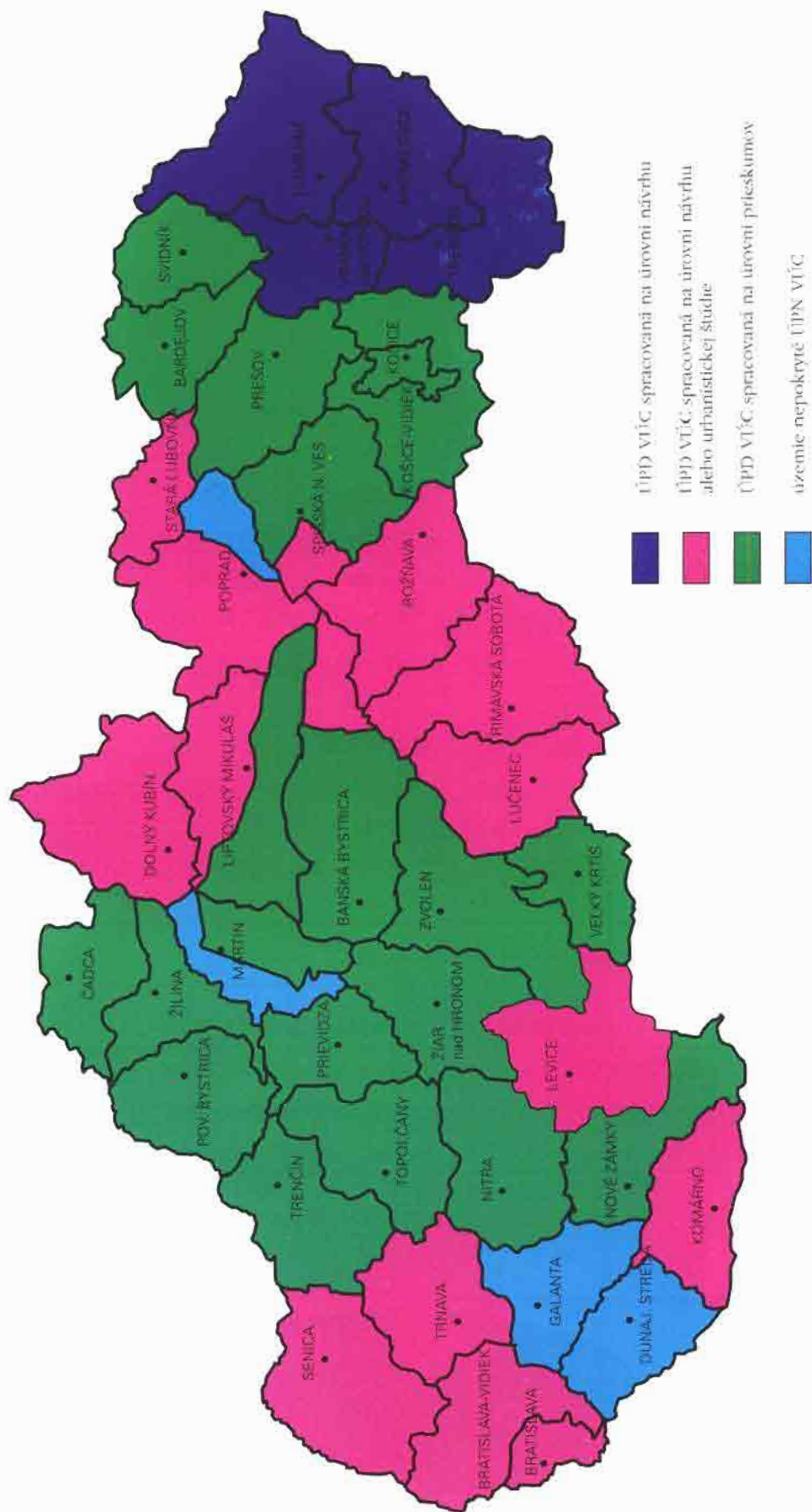
• ÚZEMNÝ SYSTÉM EKOLOGICKEJ STABILITY

Územný systém ekologickej stability (ÚSES) predstavuje takú celopriestorovú štruktúru navzájom prepojených ekosystémov, ich zložiek a prvkov, ktorá zabezpečuje rozmanitosť podmienok a foriem života v krajine. Základ tohto systému predstavujú biocentrá, biokoridory a interakčné prvky nadregionálneho, regionálneho alebo miestneho významu.

Na zabezpečenie územného systému ekologickej stability sa vypracúva:

- Generel nadregionálneho územného systému ekologickej stability Slovenskej republiky ako dokument určený na stratégiu ochrany rozmanitosti podmienok a foriem života

Mapa č. III.1 Stav územnoplánovacej dokumentácie VÚC na území Slovenskej republiky k 31. 12. 1994



- projekt regionálneho územného systému ekologickej stability ako dokument určený na ochranu rozmanitosti podmienok a foriem života v určitom regióne
- projekt miestneho územného systému ekologickej stability ako dokument určený na ochranu rozmanitosti podmienok a foriem života na miestnej úrovni.

Stav rozpracovanosti problematiky Nadregionálneho ÚSES (N-ÚSES) na úrovni s EECONET

EECONET - európska ekologická sieť sa spracováva na nadregionálnej (nadmárodnej) úrovni a tvorí sústavu v rámci kontinentu.

Spracovanie EECONET iniciovalo TUCN v rámci spracovania Európskych súvislostí - európskej ekologickej "siete". EECONET obohacuje možnosti prístupov a nadväzuje na spracovanie ÚSES s určitými úpravami. Zosúladenie EECONET a **generelu N-ÚSES** je významným posunom a upresnením problematiky.

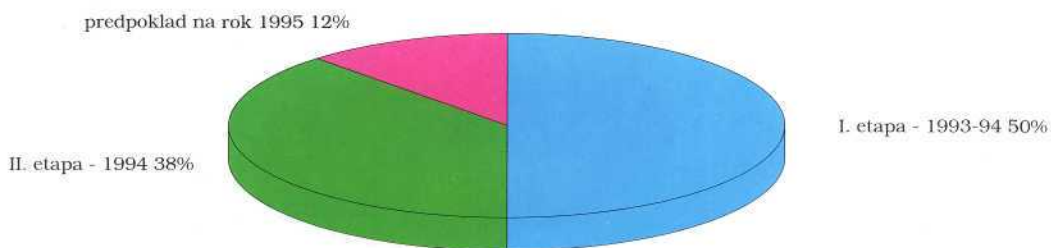
Stav vypracovania v roku 1994 predstavuje celkovo **5 verzií N-ÚSES**:

- **1. verzia N-ÚSES** (1985-1992) bola spracovaná na pôde SAV
- " **2. verzia N-ÚSES** bola spracovaná v roku 1992 v rámci Atlasu životného prostredia a zdravia obyvateľstva ČSFR, ktorý vydal Geografický ústav Československé akadémie vedy, Brno (1992)
- **3. verzia N-ÚSES** bola spracovaná URBION-om Bratislava
- **4. verzia N-ÚSES** bola spracovaná na Slovenskej komisii ŽP na základe 3. verzie a stala sa oficiálnou verziou generelu N-ÚSES (1993). 4. verzia bola schválená (Uznesenie vlády SR č. 319/1992 k návrhu generelu N-ÚSES SR) ako záväzný podklad pre spracovanie nižších stupňov.
- **5. verziu** predstavuje rozpracovaný EECONET.

Prehľad rozpracovanosti regionálnych ÚSES (R-ÚSES)

V roku 1994 MŽP SR pokračovalo v spracovaní R-ÚSES pre zvyšných 21 okresov SR. Spracovaním projektov R-ÚSES v I. etape bola poverená SAŽP, ako odborná organizácia MŽP SR. Z 21 riešených bolo v roku 1994 vypracovaných 15 projektov R-ÚSES.

Grafč. III.1 Stav rozpracovanosti R-ÚSES v SR k roku 1994 (% z rozlohy SR)



Zdroj: SAŽP

Tabuľka č. III. 1 Spracovanie R-ÚSES v Slovenskej republike -II. etapa - 1994

Názov okresu	Spracovateľ			Rozloha (W)	% z rozlohy SR	Merítko	Forma spracovania (manuálna, digitálna)
	Komerčná firma	Vedecký ústav	SAŽP				
Bratislava - mesto			x	368	0,75	M=1:50 000	manuálna
Senica	x			1 691	3,45	M=1:50 000	čias.digit.
Galanta			x	965	1,97	M=1:50 000	digitálna
Dunajská Streda		x		1 075	2,19	M=1:50 000	manuálna
Nové Zániky			x	1 347	2,75	M=1:50 000	manuálna
Levice	x			1 551	3,16	M=1:50 000	manuálna
Prievidza	x			960	1,96	M=1:50 000	manuálna
Vranov n/Topľou			x	847	1,72	M=1:50 000	manuálna
Humenné			x	1 909	3,89	M=1:50 000	manuálna
Michalovce			x	1 310	2,67	M=1:50 000	manuálna
Trebišov			x	1 322	3,1	M=1:50 000	manuálna
Považská Bystrica			x	1 196	2,44	M=1:50 000	manuálna
Veľký Kráľ			x	849	1,73	M=1:50 000	digitálna
Lučenec	x			1 304	2,66	M=1:50 000	manuálna
Rimavská Sobota	x			1 823	3,72	M=1:50 000	manuálna
II. ETAPA - spolu				18 517	37,76		
I. + II. ETAPA - spolu				43 611	88,01		

Zdroj: SAŽP

• PRÍRODNÉ DEDIČSTVO

Podľa **Dohovoru o ochrane svetového prírodného a kultúrneho dedičstva**

sa za **prírodné dedičstvo** považujú prírodné javy, tvorené fyzickými a biologickými útvarmi alebo skupinami takýchto útvarov, ktoré majú výnimočnú hodnotu z estetického alebo vedeckého hľadiska. Okrem toho geologické a fyziografické útvary a presne vymedzené oblasti, ktoré tvoria miesto prirodzeného výskytu ohrozených druhov zvierat a rastlín výnimočnej hodnoty⁷ z hľadiska vedy alebo starostlivosti o zachovanie prírody, ako aj prírodné lokality alebo presne vymedzené prírodné oblasti výnimočnej hodnoty z hľadiska vedy, starostlivosti o zachovanie prírody alebo prírodnej krásy.

Sústava chránených území

Ochrana prírody a krajiny sa vykonávala v zmysle zákona SNR č. 1/1955 Zb. SNR o štátnej ochrane prírody v znení neskorších predpisov. Územná ochrana bola zabezpečovaná v 9 kategóriách chránených území a prírodných výtvorov:

- **národný park (NP)**
- **chránená krajinná oblasť (CHKO)**
- **štátna prírodná rezervácia (ŠPR)**
- **chránené nálezisko (CHN)**
- **chránený park (CHP)**
- **chránená záhrada (CHZ)**
- **chránená študijná plocha (CHŠP)**
- **chránený prírodný výtvor (CHPV)**
- **chránená prírodná pamiatka (CHPP)**

Tabuľka č. III.2 Stav národných parkov v Slovenskej republike k 31.12.1994

Názov	Výmera (ha)	% z rozlohy SR	Okresy
Národný park Nízke Tatry	81 095	1,65	Banská Bystrica, Liptovský Mikuláš, Poprad
"Fatranský národný park	74 111	1,51	Dolný Kubín, Liptovský Mikuláš, Poprad
Národný park Malá Fatra	22 630	0,46	Žilina, Martin, Dolný Kubín
Národný park Slovenský raj	19 763	0,4	Rožňava, Spišská Nová Ves, Poprad, Banská Bystrica
Národný park Pieniny	2 125	0,04	Poprad, Stará Ľubovňa
Spolu	199 724	4,06	

Zdroj: MZP SR

Tabuľka č. III.3 Prehľad chránených území a prírodných výtvorov v Slovenskej republike k 31-12/1994

Kategória	Počet	Z toho vyhlásené v roku 1994	Výmera chránených území (ha)	Z toho v roku 1994 (ha)	Výmera ochranných pásiem chránených území (ha)
Národné parky	5	-	199 724	-	249 153
Chránené krajinné oblasti	16	-	660 493	-	193 597
Štátne prírodné rezervácie	448	-	90 987,8	-	2 527,4
Chránené náleziská	104	-	6 974,3	-	899,1
Chránené študijné plochy	19	-	1 631,7	-	2 151,1
Chránené parky a záhrady	4	-	27,8	-	-
Chránené prírodné výtvory - krasové javy (1)	54	-	177,4	-	4 312,5
Chránené prírodné výtvory okrem (1), (2)	252	20	2 140,98	155,18	308,61
Chránené prírodné pamiatky okrem (2)	20	-	67,73	-	128,59
(2) - CHPV, CHPP -stromy a ich skupiny			nevyčísluje sa		

Zdroj: SAŽP

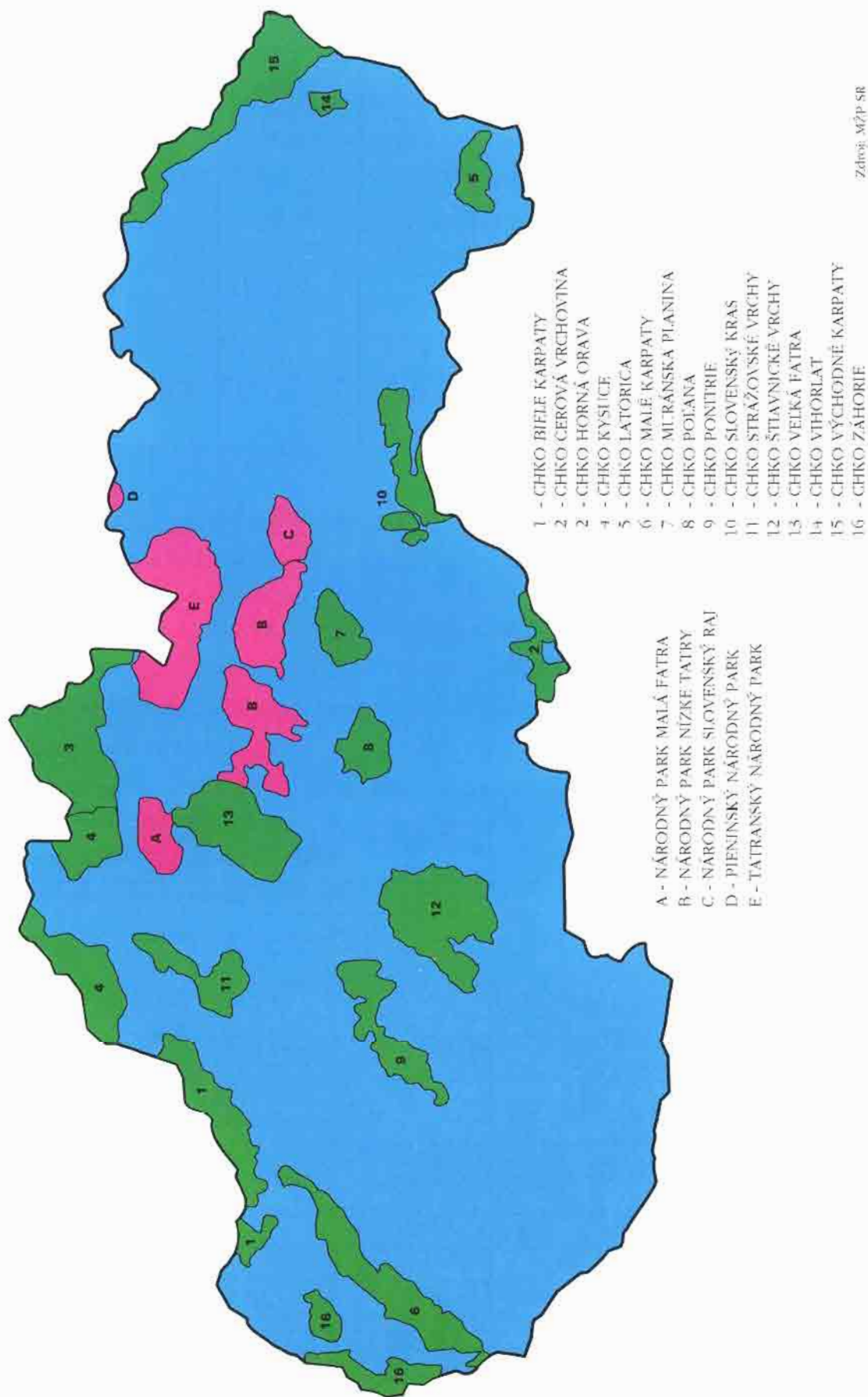
Sieť **chránených území a prírodných výtvorov** bola v roku 1994 doplnená vyhlásením 20 chránených prírodných výtvorov (CHPV) v celkovej výmere 155,183 ha. V ostatných kategóriách ochrany nenastali zmeny oproti stavu k 31. 12. 1993 (tabuľky č. III.3, III.4).

Tabuľka č. III.4 Chránené prírodné výtvory vyhlásené v roku 1994

Lokalita	Plocha (ha)	Okres
CHPV Barieech lúky	1,62	Trenčín
CHPV Bosmany	7,33	Považská Bystrica
CHPV Dedova jama	29,57	Trnava
CHPV Kostná dolina	4,92	Rimavská Sobota
CHPV Pieskovňa Nižný čaj	0,99	Košice vidiek
CHPV Prečínska skalka	3,78	Považská Bystrica
CHPV U Šiflov	1,85	Senica
CHPV Ulička	7,21	Humenné
CHPV Visiace skaly	0,96	Trnava
CHPV Vlčkovský háj	61,36	Trnava
CHPV Žalostiná	2,11	Senica
CHPV Zárez Stravného potoka	4,04	Vranov nad Topľou
CHPV Žarnovica	1,85	Martin
CHPV Budkovianské rybníky	14,42	Senica
CHPV Bukovina	5,43	Senica

Zdroj: SAŽP

Mapa č. III.2 Národné parky a chránené krajinné oblasti Slovenska



Dodatočne v roku 1994 boli zapísané do **Štátneho zoznamu (SZ)** územia vyhlásené v roku 1993 z dôvodu oneskoreného oznámenia o vyhlásení :

CHPV Bestiné	1,29	Trenčín
CHPV Kamienska	0,42	Humenné
CIIPV Petrova	2,91	Trenčín
CHPV Štafanovská borina	2,04	Vranov nad Topľou
CHPV Zapíkan	1	Vranov nad Topľou

Stav **chránených území a prírodných výtvorov** je hodnotený v 3 .stupňoch. Za **optimálne** sa považujú tie územia a CHPV, kde predmet ochrany nie je ohrozený ľudskými aktivitami a vyvíja sa v súlade so zámermi ochrany.

Za **ohrozené** sa považujú tie územia a CIIPV, kde je predmet ochrany ovplyvňovaný ľudskou činnosťou alebo sukcesiou do takej mier)', že bez regulačných zásahov dochádza k ohrozeniu predmetu ochrany.

Za **degradované** sa považujú tie územia a CHPV, kde či už vplyvom človeka alebo prírodným vývojom došlo k zmenám prírodných spoločenstiev, resp. deštrukcii ekosystému (tabuľka č. III.5, grafy č. III.2 - III.3).

Z celkových 901 (102 008 ha) chránených území a prírodných výtvorov je 52,3 % (54,9 % plochy) v optimálnom stave, ohrozených je 46,5 % (44,8 % plochy) a do skupiny degradovaných bolo zaradené 1,2 % (0,15 % plochy).

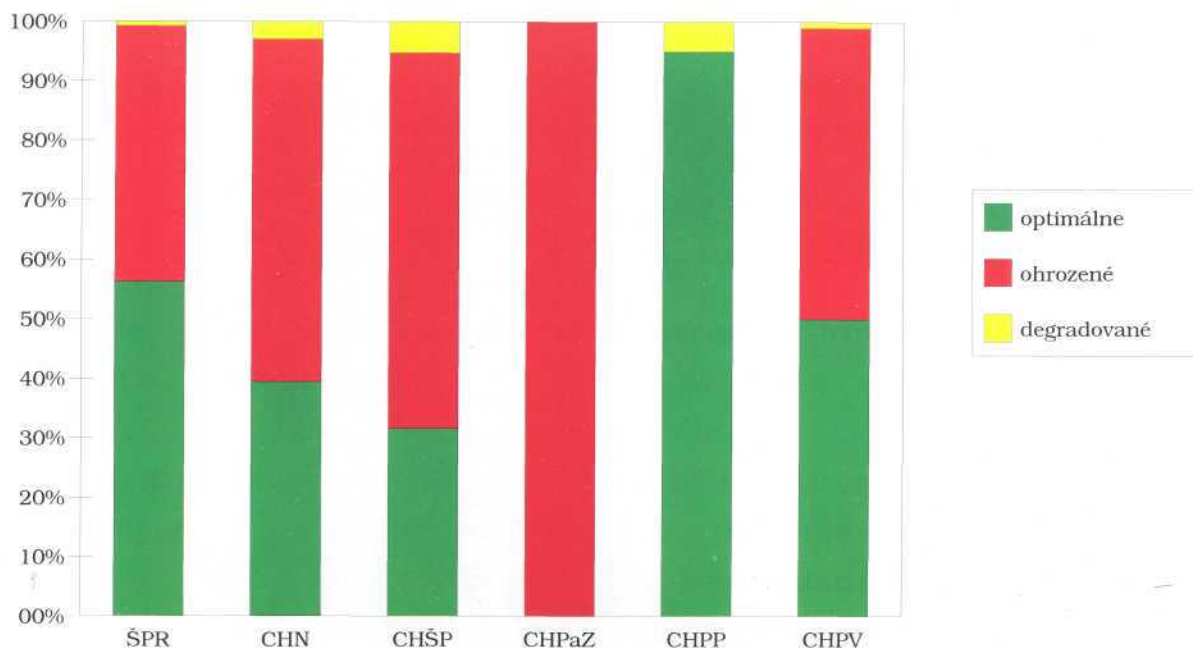
Pri hodnotení stavu chránených území a prírodných výtvorov (okrem chránených stromov) podľa kategórií ochrany je najnepriaznivejšia situácia v kategóriách **chránené parky a záhrady**, kde sú medzi ohrozené zaradené všetky územia, **chránené náleziská**, kde je ohrozených 57,7 % (61,7 % plochy) území i v kategórii **chránených prírodných výtvorov** s podielom 49 % (46,7 % plochy) v skupine ohrozených.

Tabuľka č. 111.5 Stav chránených území a prírodných výtvorov k jlu.12.1994 (okrem chránených stromov, NP a CHKO)

	K 31.12.1994 celk. počet/ výmera (ha)		Optimálne		Ohrozené		Degradované	
ŠPR	448	90 988	252	51 674	193	39 243	3	71
CHN	104	6 974	41	2 635	60	4 307	3	32
CHŠP	19	1 632	6	508	12	1 105	1	19
CHPaZ	4	28	-	-	4	28	-	-
CHPP	20	68	19	57	-	-	1	11
CHĽV	306	2 318	153	1 221	150	1 083	3	14
Spolu	901	102 008	471	56 095	419	45 766	11	147

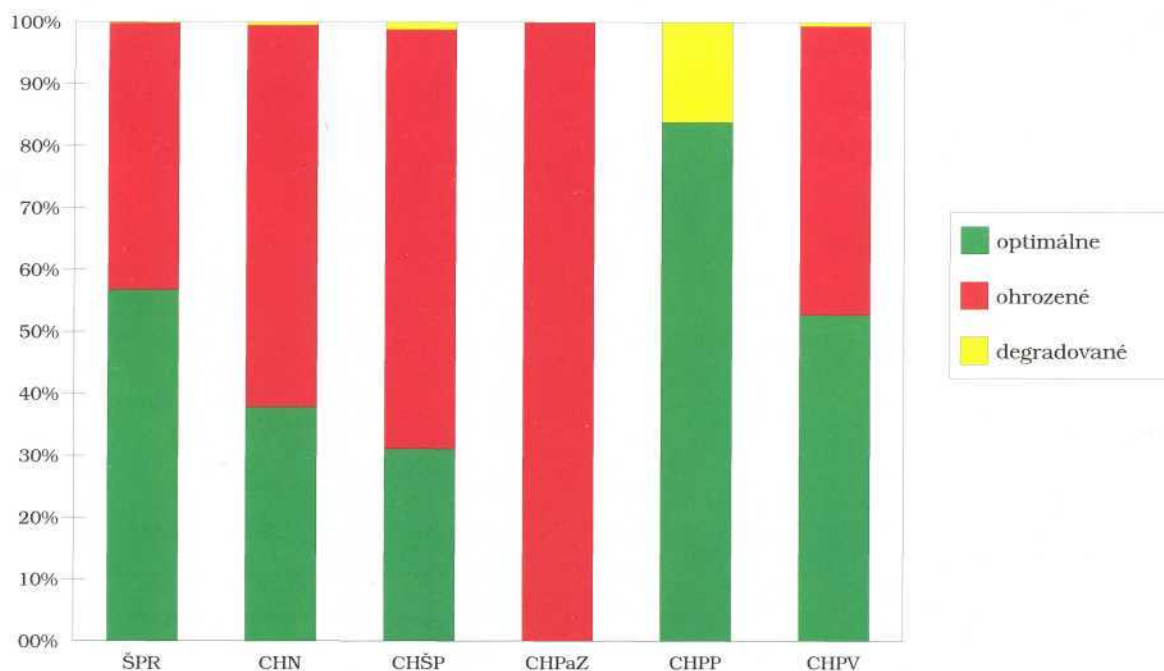
Zdroj: SAŽP

Grafč. III.2 Stav chránených území a prírodných výtvorov podľa kategórií ochrany vo vzťahu k ich počtu k 31.12.1994 (okrem NP, CHKO a chránených stromov)



Zdroj: MŽP SR, SAŽP

Grafč. III.3 Stav chránených území a prírodných výtvorov podľa kategórií ochrany vo vzťahu ich výmery (okrem NP, CHKO a chránených stromov)



Zdroj : MŽP SR, SAŽ

Sieť **chránených stromov** vyhlásených v kategóriách CHPV a CHPP zahrňuje spolu 952 objektov. Do kategórie degradovaných stromov (stromov v zlom stave) bolo zaradených až 46 %, do kategórie ohrozených stromov (**vyžadujúcich** väčšiu údržbu) 30 %.

Starostlivosť o prírodné dedičstvo

Organizácie štátnej ochrany prírody v oblasti praktickej starostlivosti o chránené časti prírody realizovali spolu **171 regulačných zásahov s finančným nákladom 2,9 mil. Sk.**

Tabuľka č. III. 6 Starostlivosť o chránené časti prírody

Regulačný zásah	Počet akcií	Finančné náklady (tis. Sk)			
		Rozpočet	ŠFZP	Iné zdroje	Spolu
Ošetrovanie chránených stromov	44	137	593	197	927
Regulačné a asanačné opatrenia v chránených územiach, CHPV a CHPP	127	325	1 493	183	2 001
Spolu	171	462	2 086	380	2 928

Zdroj: SAŽP, Správy NP

Organizácie štátnej ochrany prírody posúdili spolu viac ako **6 000 zámerov** ovplyvňujúcich stav prírodných pomerov krajiny. Najväčší podiel tvorili zábery v oblasti stavebnej činnosti a žiadosti o výrub stromov rastúcich mimo lesa. Podrobná analýza je v tabuľke č. III.7.

Tabuľka č. III. 7 Posudzovanie zásahov do prírodných pomerov

Druh činnosti	Počet posudzovaných zámerov	Poznámka: patria sem
Lesné hospodárstvo	477	LHP, kalamity, LDS
Poľnohospodárstvo	151	pozemk. úpravy, rekultiv., odvodnenie, závlahy, poľ. hnojiská, záhr. osady
Vodné hospodárstvo	527	úpravy tokov, MVE, VN, PHO, vodovody, kanalizácie
Anorganická príroda	343	skládky, lomy, GP, rekultivácie
Stavebná činnosť	2 493	stavby všetkého druhu, chaty
RÚSES, MÚSES	139	posúdenie, podklady
Druhová ochrana rastlín, živočíchov, nerastov	597	rastliny, živočichy, nerasty - zásahy do biotopov
Vyjadrenia - výrub stromov	1 378	
Spolu	6 105	

Zdroj: SAŽP, Správy NP

Obvodné a okresné úrady životného prostredia za rok 1994 vydali spolu **3 875 rozhodnutí**, z toho až 92 % k žiadostiam o výrub stromov rastúcich mimo lesa. Uložených bolo spolu **514 pokút** za priestupky a správne delikty v celkovej výške 690 250 Sk.

Tabuľka č. III.8 Vydávanie rozhodnutí (mimo priestupkového konania a správnych deliktov)

Počet	I. stupeň		Odvolanie		Mimo odvolacieho konania		Spolu
	výrub stromov	iné	výrub stromov	iné	výrub stromov	iné	
	3 575	192	87	6	14	1	3 875

Zdroj: OÚŽP

Tabuľka č. III.9 Správne delikty a priestupky

Počet podnetov	Priestupkové konanie		Správne delikty		Odvolania	
	počet rozhodnutí	výška pokuty (Sk)	počet	výška pokuty (Sk)	priestupky	správne delikty
658	409	167 450	105	522 800	44	16

Zdroj: OÚŽP

• KULTÚRNE DEDIČSTVO

Podľa **Dohovoru o ochrane svetového prírodného a kultúrneho dedičstva** sa za **kultúrne dedičstvo** považujú architektonické diela, diela monumentálneho sochárstva a maliarstva, prvky alebo štruktúry archeologickej povahy, nápisy, jaskynné obydlia a kombinácie prvkov, ktoré majú výnimočnú hodnotu z hľadiska dejín, umenia alebo vedy; ďalej skupiny oddelených alebo spojených budov, ktoré majú z dôvodu svojej architektúry, rovnorodosti alebo umiestnenia v krajine výnimočnú hodnotu z hľadiska dejín, umenia alebo vedy; taktiež lokality - výtvary človeka alebo kombinované diela prírody a človeka a oblasti zahŕňajúce miesta archeologických nálezov, ktoré majú z dejinného, estetického, etnologického alebo antropologického hľadiska výnimočnú hodnotu .

Fond kultúrnych pamiatok

Základ kultúrneho dedičstva v SR predstavujú **nehnutelné kultúrne pamiatky**, za ktoré sa podľa **zákona SNR č. 27/1987 Zb. o štátnej pamiatkovej starostlivosti** vyhlasujú

veci, prípadne ich súbory, ktoré sú významnými dokladmi historického vývoja, životného spôsobu a prostredia spoločnosti od najstarších dôb po súčasnosť, ako aj prejavy tvorivých schopností a práce človeka z najrôznejších odborov ľudskej činnosti pre ich revolučné, historické, umelecké, vedecké a technické hodnoty, alebo ktoré majú priamy vzťah k významným osobnostiam a historickým udalostiam

Nehnutelné kultúrne pamiatky v rámci pamiatkového fondu sú podľa druhu členené na:

- **Pamiatky architektúry (A)**
- **Pamiatky archeológie (AG)**
- **Pamiatky histórie (H)**
- **Pamiatky historickej zelene (H2)**
- **Pamiatky ľudovej architektúry (LS)**
- **Pamiatky technické (T)**
- **Pamiatky výtvarné (V)**

Tabuľka č. III. 10 Vývoj štruktúry pamiatkového fondu podľa druhov

Druh nehnuteľnej pamiatky	1992	1993	1994
Pamiatky architektúry	6 888	6 999	7 098
Pamiatky archeológie	328	344	362
Pamiatky histórie	1 478	1 478	1 419
Pamiatky historickej zelene	317	320	331
Pamiatky ľudovej architektúry	1 534	1 508	1 516
Pamiatky technické	418	423	434
Pamiatky výtvarné	649	660	739
Spolu	11 612	11 732	11 899

Zdroj: Pamiatkový ústav (PÚ)

Tabuľka č. III. 11 Vývoj pamiatkového fondu podľa stavu ochrany od 1.1.1988

Kultúrne pamiatky	1988	1989	1990	1991	1992	1993	1994	Spolu
Vyhlásené	374	170	94	44	125	87	64	958
Zrušené	97	142	27	1 119	49	17	22	1 473

Zdroj: PÚ

Osobitnú kategóriu kultúrneho dedičstva tvoria lokality zapísané do **Zoznamu svetového dedičstva UNESCO** - Banská Štiavnica a technické pamiatky jej okolia, Vlkolíneč, Spišský hrad a pamiatky okolia.

V rámci pripravovanej novej legislatívy bude vytvorená samostatná kategória pamiatok zapísaných v tomto zozname.

Pamiatkové rezervácie

Najviac kultúrnych pamiatok je lokalizovaných na území 27 pamiatkových rezervácií, z ktorých 17 je mestských pamiatkových rezervácií a 10 je pamiatkových rezervácií ľudovej architektúry. Súčasne s intenzívnym, často nekoordinovaným urbanizačným procesom boli územia s kultúrnym dedičstvom vystavované negatívnym vplyvom industrializácie, dopravy a výstavby. Preto v rámci územnoplánovacieho procesu je ochrane pamiatkových rezervácií nutné venovať náležitú pozornosť.

Tabuľka č. III.12 Prehľad stavu mestských pamiatkových rezervácií v územnoplánovacom procese

Okres	Mestské pamiatkové rezervácie	Stav ÚPD		
		K 31. 12. 1992		K 31.12.1994
		Stupeň ÚPD	schválené	
BANSKÁ BYSTRICA	Banská Bystrica	ÚPN-CMZ	26.10.1977	detto
BARDEJOV	Bardejov	ÚPN-Z	15.12.1989	doporučuje sa vypracovať a preriešiť nástupnú zónu
		ÚPN-SA	05.09.1991	
		ÚPN-CMZ	30.04.1993	
BRATISLAVA	ŠMPR Bratislava	P+R Podhradie Židovské	9,2	
		P+R UŠ regúl. Zámočn.	1 992	
	Svätý Jur	ÚPN-SÚ	1986 neschvál.	prip. konanie
KOŠÍČE	Košice	ÚPN-Z	21. 09. 1984	aktualizácia
	Levoča	P+R 1989 aktualizované	neschválené	
	Spiš. Kapitula	ÚPN-Z 1989	neschválené	
NITRA	Nitra	P+R	1 991	
POPRAD	Kežmarok	ÚPN-CMZ	26.09.1978	
		ÚPN-CMZ	06.1990 neschválené	
	Spišská Sobotka	ÚPN-Z MPR	09.02.1982	
		ÚPN-Z MPR	09. 1975	
PREŠOV	Prešov	ÚPN-CMZ	10.08.1984	
STARÁ ĽUBOVŇA	Podolíneec	ÚPN-SÚ 1982	schválená	
TRENČÍN	Trenčín	ŠOSP	12. 1984	
TRNAVA	Trnava	ÚP prognóza 1974 neplatná		

Tabuľka č. III. 12 Prehľad stavu mestských pamiatkových rezervácií v územnoplánovacom procese (pokračovanie)

Okres	Mestské pamiatkové rezervácie	Stav ÚPD		
		K 31. 12. 1992		K 31.12.1994
		Stupeň ÚPD	schválené	
TRNAVA (pokračovanie)	Trnava	ÚPN-SÚ	03. 1993	
		ÚH2 pre ÚPN-CMZ	14. 09. 1993	
		ÚPN-CMZ		rozpracovaná
ŽIAR nad HRONOM	Banská Štiavnica	ÚPN-SA	05.09.1991	
		ÚPN-CMZ	30. 04. 1993	
		ÚPN-2 (priemysel)	14.09.1984	
		ÚPN-2 (nad Pletou)	neschválené	
		ÚPP-Z Drieňová	24.09.1976	
		ÚPP-2 Trojičný vrch	14.09.1984	
	Kremnica	ÚPN-SÚ	12.12.1978	
		ÚPN-CMZ	26.01.1977	
		ÚPN-ŠRZ	10.06.1987	
		ÚPN-2 H. Ves	08.06.1984	
		Štiavnické Bane	PÚP Hutnícke námestie	23.11.1973
ŽILINA	Žilina	ÚPN-2-MPR	10. 07. 1992	
		ÚPN-CMZ	24. 10. 1978	
		ÚPN-SÚ	08. 04. 1981	

Zdroj: SAŽP

Tabuľka č. III. 13 Prehľad stavu pamiatkových rezervácií ľudovej architektúry (PREA) v územnoplánovacom procese

Okres	PÍUEA	Stav ÚPD		
		k 31. 12. 1992		k 31.12.1994
		Stupeň ÚPD	schválené	
ŽILINA	Cičmany	ÚPNRZ		
ZVOLEN	Sebechleby - Stará Hora	ÚPN-Z	19.08.1983 11.10.1983	
BANSKÁ BYSTRICA	Spania Dolina	ÚPN-Z (ÚPD VÚC)	21.08.1984	aktualizácia
SENICA	Plavecký Peter	nie je		
	Veľké Lehdre ílabánský Dvor	ÚPN-SÚ	1986	
POPRAD	Ždiar	ÚPN-Z	26.05.1982	
	Osturňa	ÚPN-Z	21.03.1986	
LIPTOVSKÝ MIKULÁŠ	Vlkolínec	ÚPN-Z	15.06.1984 prechod. 1992	
LEVICE	Brhlovce	nie je		
DOLNÝ KUBÍN	Podbieľ	ÚPN VÚC V.Z.Tatry	1977	

Zdroj: SAŽP

